



Duševno zdravje

Ob svetovnem dnevu duševnega zdravja so prejšnji torek v Psihiatrični bolnišnici Begunje pripravili dan odprtih vrat.


stran 5



Ive Šubic – ilustrator

V Galeriji Šivčeva hiša je v oktobru na ogled gostujoča razstava ilustracij Iveta Šubica, ki so jo lani ob stoti obletnici njegovega rojstva pripravili v Loškem muzeju.

stran 17



deželne novice

ČASOPIS OBČINE RADOVLJICA, LETNIK 27, 17. OKTOBRA 2023, ŠTEVILKA 13

V znamenju rožnate

Številna drevesa na območju Radovljice so ta mesec spet oblečena v rožnate pletenine. Gre za akcijo, s katero na pobudo Slovenskega združenja Europa Donna organizacije in posamezniki z različnimi aktivnostmi javnost ozaveščajo o raku dojke ter opozarjajo na pomen zdravega načina življenja, zgodnjega odkrivanja in učinkovitega zdravljenja te bolezni.

MARJANA AHAČIČ

Rožnati oktober je svetovni mesec ozaveščanja o raku dojke, ki je najpogostejša oblika raka pri ženskah. V Sloveniji vsako leto za rakom dojke zbolijo skoraj 1300 žensk in okoli deset moških, so še zapisali v sporočilu, ki ga lahko ob rožnatih pleteninah preberejo obiskovalci parka. Rak dojke je visoko ozdravljiv, če je odkrit dovolj zgo-

daj. Zato je za zmanjševanje umrljivosti pomembno predvsem zgodnje odkrivanje bolezni in takojšnje učinkovito ter vsaki bolnici prilagojeno zdravljenje, še opozarjajo. Ljudska univerza Radovljica (LUR) se je tudi letos pridružila projektu Rožnati oktober. Udeleženske številnih društev in organizacij so pletle in kvačkale pletenine, s katerimi so ovita drevesa.

V torek, 24. oktobra, pa bo župan Ciril Globočnik ob 9.30 na Vurnikovem trgu na pobudo Europe Donne posadil rožnato drevo – rdečecvetni navadni glog, donacijo Europe Donne. »V želji, da opozorimo na pomen zdravja v lokalnem okolju, smo v letošnje aktivnosti v rožnatem oktobru vključili tudi donacijo 'rožnatih dreves' slovenskim občinam,« so pojasnili v združenju.

»Poleti smo vse slovenske občine pozvali, da se nam pridružijo in postanejo naš partner v ozaveščanju o raku dojke. Zainteresiranim občinam smo podarili 'rožnato drevo', ki bo občanke in občane tudi v naslednjih letih opozarjalo na pomen skrbi za njihovo zdravje, zdrav način življenja in zgodnje odkrivanje raka.«

► 3. stran



Rožnate pletenine, s katerimi ovijamo drevesa, predstavljajo moč, nežne, tople pletenine pa ranljivost, ki jo prinaša bolezen, so zapisali na Ljudski univerzi Radovljica, kjer so tudi letos poskrbeli za akcijo v parku v njihovi neposredni bližini.

/ FOTO: GORAZD KAVČIČ

Poslanska pisarna odprta vsak ponedeljek

Alma Intihar, poslanka državnega zbora, je v petek v stavbi območne obrtno-podjetniške zbornice v središču Radovljice odprla poslansko pisarno ter pisarno lokalnega odbora Gibanja Svoboda Radovljica.

MARJANA AHAČIČ

Pisarna bo za občane pa tudi za vse druge prebivalce volilnega okraja odprta vsak ponedeljek med 10. in 13. uro, zaželeno so predhodne najave na alma.intihar@dz-rs.si. »Želim, da se v pisarni oglasi vsak, ki ima kakršnokoli idejo, pobudo ali vprašanje, z namenom, da se naredi nekaj dobrega za prebivalce in prebivalce Radovljice z okolico,« je ob odprtju povedala poslanka, zadovoljna, da so našli primerne prostore v sre-

dišču mesta, ki so dostopni čim širšemu krogu ljudi.

Izrazila je zadovoljstvo, da bo z vzpostavitvijo pisarne lahko še bolj v stiku z ljudmi. Zagotovila je, da bo prisluhnila pobudam in vprašanjem ter se trudila najti rešitev.

»Moja odgovornost do ljudi je visoka, še posebno pa jo čutim do občank in občanov Radovljice ter širše, ki so mi s tem, da so me izvolili za poslanko državnega zbora, izkazali veliko zaupanje,« je še poudarila poslanka Alma Intihar.



Poslanka državnega zbora Alma Intihar in predsednica lokalnega odbora Gibanja Svoboda Petra Logar v poslanski pisarni v prostorih stavbe Obrtno-podjetniške zbornice Radovljica / FOTO: GORAZD KAVČIČ

Kuham domače zdaj tudi kot knjiga

MARJANA AHAČIČ

V okviru projekta Razvojnega agencije Zgornje Gorenjske (RAGOR) Kuham domače je po priljubljenih delavnicah izšla tudi knjiga receptov starih, tradicionalnih jedi. Njena posebnost je prepletanje originalnih starih receptov

tradicionalnih jedi Zgornje Gorenjske in sodobne priprave teh jedi. Knjigo s podnaslovom Kulinarični sprehod po Zgornji Gorenjski bodo jutri, v sredo, 18. oktobra, predstavili tudi v Čebelar-skem centru v Lescah. Prijave na jelka.popovic@ragor.si ali 04 581 34 03.

OBČINSKE NOVICE

Turistično sezono je tudi letos krojilo vreme

Avgusta je bilo število gostov bistveno nižje kot lani, a je bila po drugi strani predsezona odlična.

stran 2

OBČINSKE NOVICE

Seja občinskega sveta

Občinski svet je potrdil povprečno sedemodstotno povišanje cen programov vrtca.

stran 3

AKTUALNO

Strategija razvoja kmetijstva

Kmetijam bo pomagala pri prilagajanju tržnim, ekonomskim in podnebnim spremembam.

stran 6

AKTUALNO

Okusi Radol'ce

Ob jubilejni izvedbi Turizem Radovljica z novimi turistično-kulinaricnimi produkti, ki krepijo povezavo med gostom, restavracijo in lokalnimi dobavitelji

stran 22

OBČINSKE NOVICE

Oktober letos o požarih v naravi

Ob letošnjem oktobru, mesecu požarne varnosti, poteka ozaveščanje o požarih v naravi – kako jih preprečiti in kako pravilno ravnati v primeru požara ter po njem.

SIMON ŠUBIC

Oktober je tradicionalno posvečen ozaveščanju o požarni varnosti, letos se Uprava za zaščito in reševanje skupaj z gasilskimi organizacijami in Zavodom za gozdove Slovenije v okviru projekta Oktober – mesec požarne varnosti posveča predvsem preprečevanju požarov v naravi.

letna oseba, pripravite pa tudi opremo, naprave in sredstva za gašenje začetnega požara. Po končanem kurjenju ogenj popolnoma pogasite. Da ne bi prišlo do požara v naravi, poskrbite za urejeno okolico doma, ne odmetavajte cigaretnih ogorčkov, po gozdu in suhi travi se ne vozite z motornimi vozili, v suhih in vetrovnih dneh ne kurite.

Radovljiški gasilci in reševalci tudi letos pripravljajo tradicionalni Dan varnosti. Prireditev bo v petek, 20. oktobra, med 9. in 18. uro na Vurnikovem trgu v Radovljici.

Pristojni opozarjajo, da so požari v naravi pogosto posledica človeške nepazljivosti ali neprevidnosti pri uporabi odprtega ognja. Zato so ta mesec pripravili različne aktivnosti, usmerjene v ozaveščanje in usposabljanje širše javnosti o pomenu preprečevanja požarov v naravi ter pravilnem ravnanju ob požaru in po njem.

Tako med drugim opozarjajo, da pri kurjenju v naravi kurišče obdajte z negorljivim materialom, kurjenje naj vedno nadzoruje polno-

Če je požar v naravi v bližini vašega doma in je v zraku dim, zaprite okna in vrata ter zatesnite odprtine ter iz okolice stavbe umaknite predmete, ki jih lahko zajame ogenj. Če je odredjena evakuacija, upoštevajte navodila pristojnih služb in s seboj vzemite nujne stvari, ki ste jih pripravili za primer nesreče. Ob vrnitvi na dom pregledajte stanje stavbe, opazujte dogajanje v okolici in bodite pozorni na morebitne nove izbruhe požara.

Turistično sezono je tudi letos krojilo vreme

Tudi na turistično sezono v destinaciji Radovljica je letos pomembno vplivalo vreme, sploh avgusta, ko je bilo število gostov in nočitev bistveno nižje kot v primerljivem obdobju lani. A so po drugi strani v Radovljici beležili zelo dobro predsezono, kar je skladno z njihovo usmeritvijo v trajnostni turizem.

MARJANA AHAČIČ

Skupno je bilo v prvih osmih mesecih letošnjega leta na območju celotne občine Radovljica zabeleženih več kot 141 tisoč gostov ter ustvarjenih več kot 383 tisoč nočitev. »Po lanskih rekordnih številkah je bil letos v avgustu upad nočitev kar 14-odstoten, kar je posledica slabega vremena. Vreme je namreč močno zmanjšalo predvsem obisk v kampih, ki sicer ustvarjajo na območju destinacije največ nočitev. Tako je bil letos mesec z največ gosti in nočitvami julij, ko je bilo ustvarjenih dobrih 141 tisoč nočitev, kar je pet odstotkov več kot lani,« je pojasnila direktorica javnega zavoda Turizem in kultura Radovljica Kaja Beton.

Spomladi rekordno povečanje števila gostov

»Dobrim predsezonskim mesecem, ko je bilo med januarjem in majem ustvarjenih skoraj 16 tisoč nočitev več kot lani, pa se moramo zahvaliti, da je skupno število nočitev v prvih osmih mesecih kljub slabšemu avgustu na enaki ravni kot lani, ko smo v prvih osmih mesecih zabeležili 140.059 gostov, letos pa 141.673. Nočitev je bilo lani v enakem obdobju 382.351, letos pa 383.452.« Zanimivo, največjo rast števila gostov in nočitev so zabeležili maja, ko je bil dvig nočitev kar 70-odstoten, aprila pa je bilo nočitev 25 odstotkov več. Našteli so jih dobrih 12.500, s čimer so prvič po letu 2019 preseгли število deset tisoč.

»Z vidika razvoja turizma je dvig nočitev v mesecih pred sezono pomemben kazalec



Vreme je avgusta močno zmanjšalo predvsem obisk v kampih, ki sicer na območju destinacije ustvarjajo največ nočitev. / FOTO: GORAZD KAVČIČ

dobrega dela, saj je prav večanje števila gostov in nočitev izven glavne sezone eden ključnih ciljev razvoja turizma v destinaciji,« poudarja direktorica Kaja Beton.

Med tujci največ Nemcev, Slovencev manj kot prej

Med tujimi gosti je bilo sicer še vedno največ, dobrih 30 odstotkov, Nemcev, na drugem mestu so z 18 odstotki Nizozemci, sledijo Čehi in Belgijci s po petimi odstotki in nato Francozi. »V primerjavi z lani je bil v osmih mesecih letošnjega leta zaznan največji porast gostov iz Španije, Velike Britanije, Francije in Madžarske, medtem ko je bilo gostov iz Nemčije, Nizozemske in Češke manj,« je še povedala. Število slovenskih gostov je upadlo za kar 50 odstotkov in se

vrnilo v predkoronske okvire, a je doba njihovega bivanja daljša kot prej.

Ukrepi na trajnostni razvoj

Zavod za turizem je sicer za obdobje treh let pripravil akcijski načrt ukrepov za traj-

želijo izboljšati stanje na tistih področjih, ki jih je Slovenska turistična organizacija ocenila kot šibkejša; medtem ko je bila občina najbolje ocenjena na področju kulture in tradicije, kjer je prejela vse možne točke, je bilo skromneje ocenjeno

Zaradi slabega vremena je bil avgusta upad nočitev kar 14-odstoten. Največjo rast števila gostov in nočitev so zabeležili maja, ko je bil dvig nočitev kar 70-odstoten, aprila pa je bilo nočitev 25 odstotkov več.

nostni razvoj destinacije, ki ga je prejšnji teden potrdil občinski svet. Radovljica je namreč del Zelene sheme slovenskega turizma, v okviru katere je najprej pridobila zlati, nato pa srebrni znak. Z ukrepi iz akcijskega načrta

področje poslovanja turističnih podjetij. Izboljšave so potrebne tudi na področju destinacijskega menedžmenta in okolja ter podnebja, zato so tem področjem v akcijskem načrtu namenili večji poudarek.

O gradbenih posegih v prostor

Na oktobrski koordinaciji županov občin Zgornje Gorenjske je bila v ospredju problematika nadzora gradbenih posegov v prostor.

MAŠA LIKOSAR

Župani so problematiko predstavili Martini Gašperlin, v. d. glavne inšpektorice Inšpektorata RS za naravne vire in prostor, in Andreji Troha, v. d. direktorice gradbene in geodetske inšpekcije.

Po sestanku so sklenili, da bodo regijski koordinaciji inšpektorjev in inšpekcijskemu svetu poslali konkreten

predlog, da bi takoj na začetku drugega leta opravili usmerjene nadzore na območju posameznih občin. Kot je pojasnil žirovniški župan Leopold Pogačar, bi inšpektorji različnih področij tako opravili skupen nadzor in ugotavljali več kršitev, pri čemer tudi ne bi bilo pomislekov glede pristojnosti.

Martina Gašperlin je ob tem dejala, da bodo po tem, ko bodo župani podali pobudo

za skupne nadzore, pretehali, ali bodo zadevo vključili v letni delovni program za prihodnje leto. Dodala je, da je to odvisno od razpoložljivosti kadrov, saj se soočajo z velikim pomanjkanjem inšpektorjev, zlasti gradbenih. Težava je tudi, da ob razcvetu gradbeništvu ne dobijo novih inšpektorjev.

Poudarila je še, da občine lahko podajo tudi prijave posameznih kršitev. »Vendar

se te prijave potem rangirajo in vprašanje je, kdaj njihova obravnava pride na vrsto,« je pojasnila. Prioritetno namreč obravnavajo primere nevarnih gradenj, ki ogrožajo življenje ali zdravje. Druga prioriteta so objekti v gradnji. Ob velikem pripadu zadev in ob sočasnem premajhnem številu inšpektorjev zato lahko traja zelo dolgo, da posamezne prijave pridejo na vrsto.



OBČINA RADOVLJICA

OBVESTILO O OBJAVI RAZPISA

Občina Radovljica obvešča, da je na spletni strani www.radovljica.si in www.mro.si objavljen razpis za prosto delovno mesto

DIREKTORJA
javnega zavoda Muzeji radovljiške občine (m/ž).

www.radovljica.si



deželne novice

ODGOVORNA UREDNICA:

Marjana Ahačič (marjana.ahacic@g-glas.si, 031/352-514)

UREDNIŠTVO:

Urška Peternel (pomočnica odgovorne urednice),
Kaja Beton, Matjaž Klemenc, Peter Kolman

ČASOPISNI SVET:

Časopisni svet: Barbara Meglič (predsednica),

Sabina Felc (podpredsednica), Vojka Jesenko, Mendi Kokot in Jernej Kolman

DEŽELNE NOVICE (ISSN 1855-2927) – Ustanovitelj in izdajatelj: Občina Radovljica, Gorenjska cesta 19, 4240 Radovljica (sedež časopisa in uredništva). Pravice izdajatelja izvaja: Gorenjski glas, d. o. o., Kranj, Nazorjeva ulica 1, 4000 Kranj (tel. 04/201 42 00, faks 04/201 42 13, info@g-glas.si, oglasno trženje: Jana Triller, 04/201 42 30).

Deželne novice izhajajo enkrat na mesec v nakladi 23.400 izvodov, brezplačno jih prejemajo vsa gospodinjstva in drugi naslovniki v občini Radovljica, priložene so tudi izvodom Gorenjskega glasa. Tisk: Tiskarsko središče d.o.o., Distribucija: Pošta Slovenije, d. o. o., Maribor. Deželne novice so vpisane v Razvid medijev pod zaporedno številko 315. Nenaročenih prispevkov in pisem bralcev ne honoriramo. Pisma bralcev so omejena na največ 3000 znakov s presledki. Prispevke za naslednjo redno številko, ki bo izšla v torek, 14. novembra 2023, morate oddati najkasneje do petka, 3. novembra 2023.

OBČINSKE NOVICE

Občinski svet potrdil višje cene vrtca

Občinski svet se je konec septembra sestal na prvi seji po poletnih počitnicah. Svetniki so veliko pozornosti namenili načinu oblikovanja cen programov v vrtcu in tudi potrdili povprečno sedemodstotno povišanje, ki v veljavo stopi prihodnji mesec.

MARJANA AHAČIČ

Občinski svet je na septembrski redni seji potrdil sklep o povišanju cen programov vrtcev, ki bodo od novembra dalje v povprečju višje za sedem odstotkov. Kot so pojasnili na občinski upravi, je bila nova cena oblikovana na podlagi predhodno izvedene revizije cene; zadnje povišanje cen programov so v Radovljici potrdili spomladi 2022.

Tisti, ki plačujejo 35 odstotkov polne cene, bodo na mesec v povprečju plačevali dobrih 13 evrov več kot doslej.

Vzrok povišanja pa je predvsem v dvigu stroškov živil, materiala in storitev, kjer glavina odpade na stroške energentov, ter dvigu stroškov plač, ki predstavljajo glavino cene programa. Mesečna cena na otroka bo tako od novembra naprej za oddelek prvega starostnega obdobja višja za šest odstotkov in bo znašala 648,45 evra, za oddelek drugega starostnega obdobja bo višja za sedem odstotkov in bo znašala 498,21 evra, za oddelek tri- do štiriletnih otrok in kombinirani oddelek pa bo cena programa višja za osem odstotkov in bo znašala 547,52 evra. Občina iz proračuna financira razliko med polno ceno programa in plačili staršev. Za starše bo tako znesek na mesečni položnici višji od tri do trideset evrov, odvisno od tega, kakšen odstotek polne cene plačujejo. Tisti, ki plačujejo 35 odstotkov polne cene, bodo v povprečju na mesec plačevali dobrih 13 evrov več kot doslej.

Visoke cene, a tudi kvaliteta brez doplačil

Svetniki so ob tem opozorili, da so cene programov v radovljiških vrtcih, v katere je v osmih različnih enotah vključenih skupaj nekaj manj kot osemsto otrok, med najvišjimi v državi. Nova ravnateljica Vrta Radovljica Anja Ussai pa je poudarila visoko kvaliteto storitev ter dejstvo, da za pester in kvaliteten dodatni program aktivnosti staršem ni treba doplačevati.

Svetniki so načeloma pozdravili nedavno opravljeno revizijo cen programov, ki je



Cene programov vrtca se s prvim novembrom višajo za približno šest odstotkov. Fotografija je simbolična. / FOTO: PRIMOŽ PIČULIN

nakazala možnost prihrankov pri nabavi hrane, a so obenem tudi jasno opozorili, da ne pristajajo na nižanje kakovosti. V vodstvu vrtca so zagotovili, da se to ne bo zgodilo, bodo pa odslej bolj pozorni na ekonomičnost naročanja.

Trije prostorski dokumenti

Svetniki so potrdili odlok o Občinskem podrobnem prostorskem načrtu za širitev kmetije Jelenc na Prezrenjah, ki omogoča širitev obstoječe kmetije in gradnjo novega kmetijskega objekta, hleva, s pripadajočimi zunanjimi in infrastrukturnimi ureditvami, ki služijo načrtovani gradnji. Obenem se

Mesečna cena na otroka bo tako od novembra naprej za oddelek prvega starostnega obdobja višja za šest odstotkov in bo znašala 648,45 evra, za oddelek drugega starostnega obdobja bo višja za sedem odstotkov in bo znašala 498,21 evra, za oddelek tri- do štiriletnih otrok in kombinirani oddelek pa bo cena programa višja za osem odstotkov in bo znašala 547,52 evra.

za potrebe širitve in posodobitve kmetije omogoča ohranitev obstoječih objektov kmetije, ki so deloma že zgrajeni izven območja stavbnih zemljišč, ter določajo pogoji za posege na teh objektih.

Občinski svet je sprejel tudi Odlok o prvih spremembah in dopolnitvah Občinskega podrobnega prostorskega načrta za območje osrednjih površin za Trato v Lescach. Dokument na območje

umešča dodaten stanovanjski objekt na mestu zelenih površin, spremembe pa se nanašajo tudi na mnenja nosilcev urejanja prostora, so pojasnili na občinski upravi. Odlok o Občinskem podrobnem prostorskem načrtu za območje prostorske enote Lesce Lipce pa na območju, kjer so trenutno obstoječi proizvodno-skladišni objekti, omogoča umestitev t. i. centra dobrega počutja. Center bo namenjen različnim dejavnostim, in sicer prepletu zdravstva, velesa, gostinstva, športa, poslovnih dejavnosti, v omejeni velikosti trgovini in bivanju z ureditvami in infrastrukturnimi ureditvami, ki služijo načrtovani gradnji. Obenem se

Dokument je tudi podlaga za načrte rekonstrukcija obstoječega cestnega priključka z državne ceste in izvedbo dostopne ceste znotraj območja OPPN. V primerjavi z osnutkom se je dokument spremenil tako, da je z omejitvijo dodana možnost umestitve stanovanjskih stavb, ne le oskrbovanih stanovanj, dodatno je omejeno umeščanje trgovskih stavb, natančneje so definirani pogoji za oblikovanje, oglašje-

vanje, dostop do območja in do sosednjih zemljišč in določena klasifikacija dopustnih gostinskih stavb, so pojasnili na občinski upravi.

Akcijski načrt ukrepov za trajnostni razvoj

Svetniki so potrdili tudi Akcijski načrt ukrepov za trajnostni razvoj destinacije Radol'ca za obdobje 2023–2026, ki vsebuje ukrepe za izboljšanje trajnostnega turizma v destinaciji. Zajema tista področja, kjer je destinacija najšibkejša in na katerih je potrebno izboljšanje stanja.

V letu 2020 je Občina Radovljica vstopila v Zeleno shemo slovenskega turizma in uspela pridobiti zlati znak. Pri ponovni presoji, ki je bila spomladi 2023, je destinacija prejela srebrni znak. Akcijski načrt vsebuje pripombe Slovenske turistične organizacije v postopku ocenjevanja. Občina je bila najbolje ocenjena na področju kulture in tradicije, kjer je prejela vse možne točke, skromneje pa je bilo ocenjeno področje poslovanja turističnih podjetij. Izboljšave so potrebne tudi na področju destinacijskega menedžmenta in okolja ter podnebja, zato je tem področjem v akcijskem načrtu namenjenega več poudarka, je ob tem pojasnila direktorica zavoda Turizem in kultura Radovljica Kaja Beton. Svetniki so na tokratni seji za predstavnico Občine Radovljica v Svetu Javnega zavoda Turizem in kultura Radovljica imenovali Alešo Mušič, ki je sicer tudi članica občinskega sveta.

V znamenju rožnatega oktobra

◀ 1. stran

V Združenju Europa Donna Slovenija že več kot 25 let ozaveščajo o raku dojk in rakah rodi ter o pomenu zdravega načina življenja, rednega mesečnega samopregledovanja dojk in preventivnih presejalnih programih DORA, ZORA in SVIT. Velik del dejavnosti združenja je namenjen podpori bolnicam in njihovim svojcem ob spopadanju z boleznijo.

Rak dojk je dobro ozdravljiv

Rak dojk je dobro ozdravljiv, če je odkrit dovolj zgodaj. Preživetje žensk z diagnozo rak dojk se povečuje predvsem zaradi zgodnjega odkrivanja in kakovostnega zdravljenja, ki postaja vedno bolj prilagojeno posamezni ženski in njenemu raku, poudarjajo na združenju Europa Donna.

»Redno mesečno samopregledovanje dojk pripomore k zgodnjemu odkrivanju raka dojk. Vsaka ženska bi se morala že v mladosti začeti samopregledovati in tako spoznati svoje dojke. Do menopavze naj bo to reden pregled vsak sedmi do deseti dan po začetku menstruacije, kasneje na izbrani dan v me-

secu. Za pomoč pri rednem mesečnem pregledovanju je na voljo tudi brezplačna mobilna aplikacija Breast Test in prikaz na spletni strani breast-test.com.«

Ne odlašajte z obiskom zdravnika

Pri samopregledovanju dojk je treba skrbno pregledati in pretipati obe dojki in pazduhi ter biti pozoren na zatrdline, spremembe v velikosti in obliki dojk ter barvi kože, uvlečenost bradavice ali izcedek iz nje ali zatrdline. Ni nujno, da je vsaka sprememba maligna, vendar mora zdravnik presoditi, ali je sprememba nevarna ali ne, zato naj ženska ne odlašaja z obiskom izbranega zdravnika, ki jo bo napotil na nadaljnje preiskave, če bo to potrebno.

Za zgodnje odkrivanje raka dojk je pomembno tudi, da se ženske odzovejo na vabila državnega presejalnega programa DORA, ki je namenjen zgodnjemu odkrivanju raka dojk in v okviru katerega vsaki dve leti na mamografijo povabijo vse slovenske ženske med 50. in 69. letom starosti. Samopregledovanje naj ženske nadaljujejo tudi tkrat, ko se redno udeležujejo presejalne mamografije.



V rožnate pletenine so ovita tudi drevesa ob cesti med Lescami in Radovljico. / FOTO: GORAZD KAVČIČ

PROSIMO, DARUJTE KRI!

RKS OZ RADOVLJICA vas vlijudno vabi na krvodajalski akciji, ki bosta potekali:

V PROSTORIH FESTIVALNE DVORANE NA BLEDU

V PONEDELJEK, 13. 11. 2023 od 7. - 13. ure in

V TOREK, 14. 11. 2023 od 7. - 13. ure.

PROSIMO, POKLIČITE IN SE NAROČITE NA DAROVANJE KRVI

051/ 389 270 ali 051/ 671 147 ali 030/ 716 796

Krvodajalcem se zahvaljujemo za odziv, razumevanje ter upoštevanje vseh preventivnih zaščitnih ukrepov.

www.daruj-kri.si
BREZPLAČNA OBJAVA

KRAJEVNE NOVICE

Tradicionalno druženje ob športu

Tudi letos so v Vrbnjah v začetku oktobra pripravili tradicionalno športno in družabno prireditev Otroški tek stonog. Domačini iz Vrbenj in Gorice so se pomerili v različnih športnih aktivnostih in se družili v priljubljenem športnem parku na robu vasi.

MARJANA AHAČIČ

V začetku oktobra je Klub Stonoge iz Vrbenj pripravil že štirinajsti tek Tek 100nog. Udeležilo se ga je več kot petdeset otrok iz Vrbenj, sosednje Gorice in okoliških krajev. Tradicionalno športno-družabno prireditev so tudi tokrat zaključili z druženjem krajanov v tamkajšnjem športnem parku. Na prireditvi so, tokrat prvič, tri člane društva imenovali za častne člane Kluba Sto-

nog. Rajko Gomboc, več kot 15 let upravnik Športnega parka Vrbnje, je ta najvišji naziv prejel za dolgoletno požrtvovalnost pri urejanju parka ter posebne zasluge za delovanje, razvoj in napre-

Častni člani Kluba Stonoge Vrbnje so postali Rajko Gomboc, Angela Mohorič in Majda Papler.

dek društva Klub Stonoge Vrbnje, Angela Mohorič in Majda Papler pa za zgled mladim pri vključevanju starejše generacije v družbo in s tem krepitev medgeneracijske solidarnosti v društvu in družbi nasploh.

Na srečanju so si udeleženci lahko ogledali tudi razstavo izdelkov, ki so jih otroci iz Vrbenj, Gorice in okolice pripravili na likovnih delavnicah pod vodstvom mentorice, domačinke Nataše Grohar. Kot je pojasnila



Tekaške preizkušnje se je lotilo več kot petdeset otrok. Da je bilo vse prav in po pravilih, sta poskrbela izkušena športnika, domačina Klemen Dolenc in Petra Dobar. / FOTO: KLUB STONOGE



Domačini iz Vrbenj in Gorice so se tudi letos veselili tradicionalnega druženja v športnem parku, kjer od lani stoji tudi sodoben večnamenski objekt. / FOTO: KLUB STONOGE

mentorica, so se potrudili, da so pri ustvarjanju porabili čim več odpadnih in recikliranih materialov. Dela so razstavili v novem večnamenskem objektu v športnem parku, v katerem je Nataša Grohar eno od sten opremila kot galerijo. Ustvarjalne delavnice nadaljujejo vsako soboto. Kot je povedal Tadej Gomboc, predsednik društva Klub Stonoge Vrbnje, so zadovoljni, ker so za urejanje

športnega parka in večnamenskega objekta znotraj parka že drugič zapored uspešno pridobili sredstva iz participativnega proračuna, kar pomeni, da ima projekt res široko podporo v lokalni skupnosti. Tudi v proračunu za leti 2023 in 2024 je tako za Športni park Vrbnje na voljo skupaj 15 tisoč evrov. Nekaj sredstev so že porabili za urejanje večnamenskega prostora in kuhinje v objektu ter ureditev

električne napeljave in razsvetljave ob igriščih. V prihodnjem letu bi radi dokončno opremili večnamenski prostor in uredili tudi prostor, namenjen skladišču. Čim več dejavnosti želijo namreč v športnem parku omogočiti tudi v poznojesenskem in zimskem času. Med načrti pa je tudi postavitev pitnika v središču vasi; prav skozi Vrbnje namreč vodi tudi ena od etap vse bolj priljubljene pohodniške poti Juliana Trail.

Predavanje in pregled ledinskih imen

Razvojna agencija Zgornje Gorenjske vabi na predavanje in pregled ledinskih imen na območju katastrskih občin Brezje in Peračica. Predavanje bo jutri, v sredo, 18. oktobra, ob 19. uri v Domu krajanov Brezje.

KRIZNI CENTER ZA MLADE KRESNIČKA
TE ZANIMA PROSTOVOLJSKO DELO!

KJE? KCM Kresnička in dnevni center CSD Radovljica.

KAJ? Pomoč otrokom in mladostnikom pri opravljanju šolskih obveznosti.

INFO: kcm.kresnicka@gov.si

Digi info točka v Radovljici

Tudi v prostorih Območne obrtno-podjetniške zbornice Radovljica so v petek odprli eno od 62 Digi info točk, na katerih usposobljeni svetovalci prebivalcem vsak dan svetujejo pri uporabi digitalnih javnih storitev.

MARJANA AHAČIČ

Digi info točke bodo delovale pet dni v tednu, 18 ur na teden, predvidoma do konca prihodnjega leta. Svetovalci na Digi info točkah bodo vsakemu posamezniku na razumljiv način nudili svetovanje in uporabniško podporo

Digi info točka OOOZ Radovljica na Gorenjski cesti 20 v Radovljici je odprta ob ponedeljkih od 7. do 11. ure, ob torkih od 7. do 10. ure, ob sredah od 13. do 17. ure, ob četrkih od 12. do 15. ure in ob petkih od 7. do 11. ure.

s področja uporabe digitalnih javnih storitev: uporaba elektronske osebne izkaznice in s tem povezane mobilne aplikacije, prijava v elektronske storitve in elektronsko podpi-



Predsednica Območne obrtno-podjetniške zbornice Radovljica Marija Hudovernik, Tomislav Sambrailo, predstavnik ministrstva za digitalno preobrazbo, poslanka državnega zbora Alma Intihar ter svetovalki Petra Ambrožič in Vesna Odar

sovanje, dostop do informacij o delu državne uprave na portalu gov.si, dostop do elektronskih storitev na portalu eUprava, registracija in prijava v portal SPOT, uporaba storitev eZdravja na portalu zVEM, dostop do e-storitev ZPIZ, uporaba državnega davčnega portala eDavki, dostop do elektronske zemljiške knjige, uporaba elektronskih vinjet na portalu DARS, storitve z zvezi s štu-

dijem in štipendijami, storitve MKGP in UVHVVR in portal Volos. »Za nas je to pomemben dan, saj se po vsej Sloveniji, tudi pri nas, odpirajo svetovalne točke. Obrtne zbornice ta mesec začnemo delati v svojih občinah, prihodnji mesec pa bo vzpostavljenih še naslednjih 160 Digi info točk po vsej Sloveniji,« je ob odprtju povedala predsednica Območne obrtno-podje-

tniške zbornice Radovljica Marija Hudovernik. »Sem zadovoljna in obenem ponosna, da smo dobili projekt, ki bo obenem tudi dobra referenca za prihodnje razpise.« Digi info točka OOOZ Radovljica na Gorenjski cesti 20 v Radovljici je odprta ob ponedeljkih od 7. do 11. ure, ob torkih od 7. do 10. ure, ob sredah od 13. do 17. ure, ob četrkih od 12. do 15. ure in ob petkih od 7. do 11. ure.

ZDRAVJE

Duševno zdravje

Ob svetovnem dnevu duševnega zdravja so imeli v torek, 10. oktobra, v Psihiatrični bolnišnici Begunje dan odprtih vrat, obenem so z več gosti uradno odprli in napovedali niz dogodkov, ki se vrstijo v oktobru na več lokacijah po Gorenjskem pod skupnim sloganom Eja, poskrbi zase.

SUZANA P. KOVAČIČ

»Prepričan sem, da se danes, ko je življenje vse bolj zapleteno, čemur žal večkrat prispevamo tudi sami, vse bolj zavedamo pomena duševnega zdravja tako za posameznika kot za družbo. Obenem se še vedno srečujemo s stigmato, povezano z duševnimi stiskami in boleznimi. Namen dneva oz. v našem primeru meseca duševnega zdravja je prav v tem, da se poudari pomen duševnega zdravja in približa razumevanje duševnih stisk in bolezni čim širšemu krogu ljudi ter pripomore k njihovi destigmatizaciji. V oktobru smo se tako različni deležniki odločili za niz dogodkov, ki so namenjeni izboljšanju zdravja, znanja, dvigu ozaveščenosti in ukrepov, ki spodbujajo in varujejo duševno zdravje vseh prebivalcev Gorenjske,« je povedal Mitja Logar, direktor Psihiatrične bolnišnice Begunje. Prejšnjo sredo je bila v Knjižnici A. T. Linhartarja v Radovljici delavnica Družina in duševno zdravje.

Pomembno je povezovanje

Kot je pojasnil Logar, je Psihiatrična bolnišnica Begunje specialna bolnišnica na sekundarni ravni za diagnostiko in zdravljenje celotnega spektra duševnih bolezni in motenj odraslega prebivalstva, kar izvajajo v obliki bolnišnične, dnevne bolnišnične in ambulantne oskrbe. »Zavedamo pa se, da je obravnava v naši bolnišnici šele prvi korak in da je cilj, da je posameznik po odpustu iz naše bolnišnice v domačem okolju čim bolj



V ospredju od leve Ciril Globočnik, Simon Maljevac in Mitja Logar / FOTO: TINA DOKL

funkcionalen ter da je tudi s pomočjo različnih zunajbolnišničnih strokovnjakov s področja duševnega zdravja kvaliteta njegovega življenja čim boljša.« To poudarja tudi Resolucija o nacionalnem programu duševnega zdravja.

Slovensko leto duševnega zdravja

Direktor direktorata za javno zdravje na ministrstvu za zdravje Brankoregar je povedal, da je Slovenija kot prva država v evropskem prostoru prepoznala pomembnost tega področja in letošnje leto razglasila tudi za slovensko leto duševnega zdravja. »Na ministrstvu smo pripravili vrsto ukrepov in aktivnosti za izboljšanje dostopa do storitev v skladu z načelom, da se skrb za duševno zdravje organizira v okolju, kjer ljudje živijo. Vse bolj se krepi organizacijska oblika na primarni ravni zdravstvenega varstva.« Mi-

nister za solidarno prihodnost Simon Maljevac je omenil tudi pripravo zakona o duševnem zdravju ter zakona, ki bo uredil področje psihoterapije. Psihiatrično bolnišnico Begunje je navedel kot eno najpomembnejših ustanov s področja duševnega zdravja, kjer že 70 let zaposleni strokovno in skladno z aktualnimi smernicami pomagajo ljudem z različnimi težavami.

Stopili skupaj tudi ob nedavni ujmi

Direktorica Centra za socialno delo Gorenjska Urška Repar Justin je opozorila, da je žal še pogosto dejstvo, da se na področju duševnega zdravja v Sloveniji soočamo z velikimi potrebami po dopolnitvi mrež zdravstvenih in socialnovarstvenih storitev in programov, s pomanjkanjem kadra ter z enakomerno dostopnostjo različnih virov pomoči prebivalcem nekaterih regij.

»Tudi na Gorenjskem imamo še kar nekaj izzivov, s katerimi se bomo morali soočiti.«

V skrbi za duševno zdravje se je z dogodki v oktobru povežalo več organizacij, vladnih in nevladnih, predstojnica kranjske območne enote Nacionalnega inštituta za javno zdravje Alenka Hafner upa, da bodo povezanost ohranili tudi naprej. Radovljiški župan Ciril Globočnik je potrdil, da je sodelovanje med institucijami potrebno. »Vse institucije v občini smo stopile skupaj tudi v nedavni ujmi, ponosen sem, da jih imamo in da je lahko Psihiatrična bolnišnica Begunje, ki jo je poplavilo, po nekaj dneh ponovno vzpostavila delovanje.« Župan se je zahvalil zaposlenim, ki so pri tem sodelovali z veliko vnemo, in takega sodelovanja si želi še naprej. Obenem jim je čestital ob 70-letnici delovanja bolnišnice.

Cepljenje proti gripi

Za termin se je treba naročiti v sprejemni pisarni zdravstvenega doma.

MARJANA AHAČIČ

Tudi v radovljiškem zdravstvenem domu se že lahko cepite proti gripi. Bolezen pri mladih bolnikih brez kroničnih bolezni večinoma poteka kot nekajdnevno vročinsko stanje z respiratorno simptomatiko in bolečinami v mišicah in sklepih. Pri bolnikih s kroničnimi boleznimi, starejših bolnikih, dojenčkah in nosečnicah pa bolezen lahko poteka s težjo klinično sliko s pogostimi zapleti in višjo smrtnostjo, opozarjajo strokovnjaki Na-

cionalnega inštituta za javno zdravje.

»Najučinkoviteje se pred gripo zavarujemo z vsakoletnim cepljenjem, zato je to priporočljivo za vse, ki želijo sebe in svoje bližnje zaščititi pred boleznijo, še zlasti pa za kronične bolnike, starejše osebe, majhne otroke, nosečnice ter osebe z izjemno povečano telesno težo,« poudarjajo.

Za cepljenje se v Radovljici lahko naročite v sprejemni pisarni zdravstvenega doma na telefonsko številko 04 537 03 00.



NADO
CENTER ZDRAVJA

031 437 000
www.nadocenter.si
info@nado.si

ZA HRBTENICO BREZ BOLEČIN

**IMATE BOLEČINE V HRBTU?
MI IMAMO REŠITEV!**

NE PREZRITE!

V Nado centru zdravja, kjer smo specializirani za zdravljenje različnih oblik težav s hrbtenico, imamo dvajsetletne izkušnje na tem področju. Imamo tradicijo in zgodovino številnih pozitivnih izkušenj ter odzivov naših zadovoljnih strank. Za paciente s težavami v hrbtenici skrbijo za to posebej usposobljena ekipa fizioterapevtov. Opremljeni smo z aparati in pripomočki po naj sodobnejših standardih. Vsaki naši stranki posebej zagotovimo individualno svetovanje, obravnavo in terapijo.

Neoperativna dekompresijska terapija hrbtenice, ki jo laično opišemo tudi kot kontrolirano raztezanje hrbtenice, je uspešna metoda zmanjševanja bolečin pri različnih diagnozah v več kot 80 odstotkih primerov. Raztezanje hrbtenice je uspešno, saj se osredotoči predvsem na vzrok nastanka težav. Naši uspehi so dokazljivi v teoriji in praksi.

Neoperativna dekompresijska terapija hrbtenice zdravi:

- bolečine v ledveni hrbtenici (bolečine v križu, diskus hernija, ishiadične bolečine, spondilolisteza, skolioza ...),
- bolečine v vratni hrbtenici (diskus hernia, mravljinčenje rok, vrtočglavice, glavoboli ...).

Poleg dekompresijske terapije pri nas izvajamo tudi splošno fizioterapijo (športne poškodbe, kalcinacije, protibolečinske terapije, terapije po poškodbah ...)



Foto: Polona Avanzo

Center za neoperativno dekompresijo hrbtenice
Nado center zdravja d.o.o., Zaloška cesta 167, Ljubljana

Kam po odpustu iz bolnišnice

Pogosto nastane velika težava, ko starejši po odpustu iz bolnišnice potrebujejo pomoč pri oskrbi, negi ali vsakodnevnih opravilih. Zato tudi v Splošni bolnišnici Jesenice opozarjajo, da je o tem, kako organizirati življenje, ko ne bomo več samostojni, treba začeti razmišljati dovolj zgodaj.

MARJANA AHAČIČ

»V Splošni bolnišnici Jesenice se vsakodnevno srečujemo s pacienti, ki so bili pred hospitalizacijo popolnoma samostojni, nato pa so zaradi zdravstvenih težav obležali, ne zmorejo več skrbeti zase in 'čez noč' postanejo odvisni od pomoči drugega,« opozarja tamkajšnja socialna delavka Eva Gale.

»Včasih je pogovor Jaz tebi luč, ti meni ključ še nekako

držal. Danes pa zaradi popolnoma drugačnega načina življenja in hitrega tempa vsakdana svojem primanjkuje časa, da bi ob redni zaposlitvi in kopici obveznosti (po)skrbeli še za starše oz. sorodnike,« ugotavlja. Kot pojasnjuje, v bolnišnici sicer svoje opremljajo z informacijami, kako lahko uredijo oskrbo po odpustu iz bolnišnice; pridobijo vse potrebne obrazce in vloge ter tudi pomagajo pri izpolnjevanju.

Svetujejo tudi pri oddaji vloge za uvrstitev v čakalno vrsto za dom starejših občanov, prošnje za izvajanje pomoči na domu ter jih spodbudijo, naj razmislijo o socialni mreži oseb, ki bi jim lahko priskočile na pomoč za lažje oblike pomoči, kot so prinašanje živil iz trgovine, lekarne, prevoz do osebnega zdravnika ... Včasih, pravi Eva Gale, so potrebne le manjše spremembe, ki starejšim omogočijo varnejše bivanje doma.

»Opažamo, da postaja bolnišnica kraj in hospitalizacija pacienta priložnost, kjer se šele začne urejanje določenih pravic, postopkov, ki bi morali biti urejeni že pred časom. Na žalost je tak pogovor v bolnišnici veliko prepozen, saj časa za urejanje institucionalnega varstva ali za organizacijo pomoči na domu, kar sta dve najpogostejši pravici, ki si jih svojci in pacienti želijo urediti, nimamo.«

AKTUALNO

V pripravi je strategija razvoja kmetijstva

Občina Radovljica pripravlja strategijo razvoja kmetijstva, ki bo kmetijam pomagala pri prilagajanju tržnim, ekonomskim in podnebnim spremembam.

CVETO ZAPLOTNIK

Razvojna agencija Zgornje Gorenjske (RAGOR) v sodelovanju z občino, kmetijsko-gozdarsko zbornico in drugimi deležniki pripravlja strategijo razvoja kmetijstva v občini. Da bi bila strategija čim bolj realna, so v Radovljici, na Brezjah in na Lancovem že spomladi pripravili delavnice, na katere so povabili kmete. Na delavnicah so jim najprej predstavili podatke o stanju kmetijstva v občini, rezultate ankete med kmeti in novoustanovljeno lokalno akcijsko skupino BOJA – Zgornja Gorenjska, nato pa so kmetje še sami povedali svoja mnenja in predloge.

Visoka povprečna starost kmečkih gospodarjev

Podatki o stanju kmetijstva v občini kažejo, da se število kmetijskih gospodarstev, površina kmetijskih zemljišč v uporabi in število glav velike živine (GVŽ) v občini zmanjšujejo. Leta 2000 je bilo v občini še 455 kmetijskih gospodarstev, leta 2020 samo še 347. Površina kmetijskih zemljišč se je v tem obdobju zmanjšala z 2611 na 2541 hektarjev, število GVŽ pa s 3248 na 2587. V zadnjih desetih letih se je površina trajnih travnikov zmanjšala za 454 hektarjev, deloma tudi zaradi zaraščanja. Gospodarji



Po podatkih iz zbirnih vlog je lani redilo živino samo še 207 kmetij. Slika je simbolična. / FOTO: CVETO ZAPLOTNIK

Pripravljalci strategije so na podlagi ankete, delavnic s kmeti in pogovorov s predstavniki različnih organizacij opredelili glavne cilje in ukrepe, ki jih ta mesec na delavnicah predstavljajo kmetom. Prva delavnica je bila prejšnji teden v Radovljici, druga bo v torek, 17. oktobra, v kulturnem domu na Brezjah in tretja v četrtek, 19. oktobra, v kulturnem domu na Lancovem. Vse se začnejo ob 19. uri.

kmetij, vseh je v registru 618, so v povprečju stari več kot 60 let, le 109 je mlajših od petdeset let. RAGOR je aprila izvedel anketo med kmeti, dobil je 25 odgovorov. Na vprašanje, kaj jih ovira pri kmetovanju, so navedli prenizke cene kmetijskih pridelkov in izdelkov, razpršenost ze-

mljišč in pomanjkanje delovne sile.

Pomembne so tudi majhne kmetije

Kaj so povedali kmetje na delavnicah? Če mladi v kmetovanju ne bodo videli ekonomskega učinka, se bodo raje zaposlili v drugih dejavnostih, država in občine jih

morajo zato z različnimi ukrepi spodbujati h kmetovanju. Kmetje namesto subvencij, ki so le »korenček in palica«, potrebujejo boljše, višje cene kmetijskih pridelkov in izdelkov. Za ohranjanje in razvoj kmetijstva so pomembne tudi majhne kmetije, zato bi jih država in občine morale bolj podpirati. Kmetovanje otežujejo klimatske spremembe z vse pogostejšimi ekstremnimi vremenskimi pojavi. Kmetijska zemljišča so preveč razdrobljena. Šolsko mladino je treba ozaveščati o pomenu lokalno pridelane hrane.

Občina mora »pritiskati« na državo

Medtem ko ni bojzani v zvezi s tem, kdo bo obdeloval zemljo na ravnini, saj je povpraševanje večje od ponudbe, je vprašanje, kdo jo bo v primeru opuščanja kmetovanja obdeloval na hribovskih območjih. Planinsko pašo otežujejo vse številnejši pohodniki, voznje s štirikolesniki, motorji in avtomobili, napadi divjih zveri, omejitve, ki jih prinaša Natura 2000 ... Za postavitev rastlinjakov in ureditev vodnih vrtin za namakanje so velike birokratske ovire. Vodenje raznih evidenc je za kmeta odvečno delo. Občina mora stalno »pritiskati« na državo glede kmetijske politike in ukrepov, ki bodo kmetom olajšali kmetovanje.

Čar lesa v Radovljiški graščini

Razstavo, ki bo na ogled še do konca meseca, sta z namenom promocije rabe slovenskega lesa za izdelke pripravila Društvo za zaščito lesa Slovenije in Svet za les.

MARJANA AHAČIČ

V prvem nadstropju Radovljiške graščine Muzeji radovljiške občine spet gostijo razstavo z naslovom Čar lesa. Gre za razstavo, ki sta jo z namenom promocije rabe slovenskega lesa za izdelke pripravila Društvo za zaščito lesa Slovenije in Svet za les.

»V Sloveniji, eni od z lesom najbogatejših držav Evrope, je zaradi nespametne gospodarske politike lesna industrija na robu preživetja,« poudarjajo. »Les bi zato morali opredeliti kot nacionalno strateško surovino ter iz njega proizvajati izdelke z najvišjo dodano vrednostjo.« Kot še poudarjajo, bi morali v naslednjem desetletju v



Razstava lesenih izdelkov Čar lesa je v prvem nadstropju Radovljiške graščine na ogled še do konca tega meseca.

/ FOTO: GORAZD KAVČIČ

V času varovanja okolja in boja proti podnebnim spremembam postajata predelava lesa ter raba lesenih izdelkov izrednega pomena, poudarjajo avtorji razstave. »Les je proizvod narave. Nastaja s pomočjo energije sonca in ogljikovega dioksida, v času uporabe pa izdelki iz lesa še podaljšajo skladiščenje ogljikovega dioksida. Tako leseni proizvodi bistveno zmanjšajo emisije toplogrednih plinov in v največji možni meri prispevajo k blažiti podnebnih sprememb in sovpadajo z načeli trajnostnega razvoja,« opozarjajo.

Sloveniji glede na naravne danosti povečati porabo lesenih izdelkov na prebivalca na vsaj en kubični meter – trenutno znaša zgolj 0,3 kubičnega metra.

»Zato je namen prireditve Čar lesa ljudem omogočiti, da ponovno spoznajo vse prednosti rabe lesa,« pravijo. »Prikazati želimo različne možnosti uporabe lesa ter v ljudeh vzbuditi naklonjenost do te naravne dobrine,« še pojasnjujejo in dodajajo, da je za zdravje in dobro počutje najboljše prav bivalno okolje iz lesa, česar bi se morali bolj zavedati.

Zadružno priznanje tudi Boštjanu Frelihu

CVETO ZAPLOTNIK

Zadružna zveza Slovenije vsako leto podeli priznanja zaslužnim zadružnikom, zadružnim delavcem ter zadrugam, zadružnim podjetjem in drugim organizacijam, ki praznujejo okrogle jubileje. Priznanje zadružnikom, ki so se izkazali pri uresničevanju nalog s področja zadružništva, je letos na predlog Kmetijsko gozdarske zadruge Sava Lesce prejel tudi Boštjan Frelih z Brezij. Boštjan je bil 13 let član upravnega odbora zadruge, zadnje leto je tudi namestnik direktorice, bil pa je tudi predsednik Govedorejskega društva Zgornje Go-



Boštjan Frelih

/ FOTO: CVETO ZAPLOTNIK

renjske. Kot so v zadružni zvezi zapisali v obrazložitvi k priznanju, si je vedno prizadeval za napredek zadruge in je spoštovan med zadružniki.

topdom
dom trade

Strokovni nasveti in materiali za sanacijo vlage.

www.domtrade.si

Žabnica
T•04 2319 200

Lesce
T•04 5302 230

Kranj
T•04 2010 002

7.

Na podlagi 29. člena Zakona o lokalni samoupravi (UPB, ZLS-UPB2, Ur. l. RS, št. 94/07, 76/08, 100/08, 79/09, 51/10), 122. člena Statuta Občine Radovljica (DN UO, št. 188/14), 23. člena Zakona o graditvi objektov (UPB, ZGO-1-UPB1, Ur. l. RS, št. 44/07, 126/07, 108/09), 39. člena Zakona o cestah (ZCes-1, Ur. l. RS, št. 109/10), 260. člena Zakona o urejanju prostora (ZUreP-3, Ur. l. RS, št. 199/21, 18/23-ZDU-10, 78/23 – ZUNPEOVE in 95/23 – ZIUOPZP) in sklepa Občinskega sveta Občine Radovljica s 7. seje, z dne 27. 9. 2023, Občinska uprava Občine Radovljica po uradni dolžnosti izdaja

ODLOČBA

o razglasitvi zemljišč za javno dobro v lasti Občine Radovljica

1. Na zemljiščih iz tabele

K.O.	K.O. ID	PARC. ŠT	Katastrska površina (GURS) v m ²
Lancovo	2164	25/2	66
Lancovo	2164	23/2	310
Lancovo	2164	261/5	25
Lancovo	2164	262/3	74
Radovljica	2156	720/2	173
Radovljica	2156	640/4	80
Radovljica	2156	639/2	8
Radovljica	2156	591/2	86
Hraše	2155	505/16	60
Hraše	2155	1391/5	4211
Hraše	2155	1394/5	2861
Zaloše	2161	663/4	252
Zaloše	2161	662/2	162
Zaloše	2161	601/8	364
Zaloše	2161	687/7	9
Zaloše	2161	687/10	125
Zaloše	2161	687/11	485
Ljubno	2160	836/4	14
Ljubno	2160	25/3	13
Ljubno	2160	26/3	48
Begunje	2151	316/4	38
Begunje	2151	316/5	49

ki so v zemljiški knjigi vpisana kot lastnina Občine Radovljica in so namenjena javni prometni infrastrukturi, se v zemljiški knjigi zaznamuje grajeno javno dobro – cesta.

Obrazložitev:

Javno dobro lokalnega pomena je javno dobro, ki sodi v omrežje gospodarske javne infrastrukture lokalnega pomena in javna površina na njej, kakor tudi objekti ali deli objektov, katerih uporaba je pod enakimi pogoji namenjena vsem, kot so cesta, ulica, trg, pasaza, tržnica, igrišče, parkirišče, pokopališče, park, zelenica, športna oziroma rekreacijska površina in druga javna prometna površina lokalnega pomena. Zemljišče, ki je predmet te odločbe, je v lasti Občine Radovljica in je namenjeno javni rabi kot prometna infrastruktura. 260. člen ZUreP-3 določa, da objekt oziroma del objekta, ki je lahko oziroma mora biti grajeno javno dobro, pridobi status javnega dobra lokalnega pomena z ugotovitveno odločbo, ki jo na podlagi sklepa pristojnega občinskega organa po uradni dolžnosti izda pristojna občinska uprava. Zemljišča, za katere predlagamo zaznamovanje javnega dobra, izpolnjujejo vse predpisane kriterije za izdajo takšne ugotovitvene odločbe.

Odločba je izdana po uradni dolžnosti in je takse prosta.

POUK O PRAVNEM SREDSTVU: Zoper to odločbo je dovoljena pritožba županu Občine Radovljica, Gorenjska cesta 19, 4240 Radovljica. Pritožbo se lahko vložijo v 15 dneh po objavi odločbe v Deželnih novicah, glasilu Občine Radovljica - Uradne objave, pisno neposredno ali priporočeno po pošti ali ustno na zapisnik pri Občinski upravi Občine Radovljica. Za pritožbo je potrebno plačati upravno takso v znesku 18,12 EUR po tar. št. 2 ZUT.

Postopek vodil:

Dominik Skumavec, višji svetovalec

Številka: 7113-38/2023-2

Datum: 28. 9. 2023

Alenka Langus l.r.

Direktorica občinske uprave



deželne novice

Uradne objave, številka 310, 17. oktobra 2023

www.radovljica.si

Časopis Občine Radovljica

VSEBINA

- ODLOK o Občinskem podrobnem prostorskem načrtu za širitev kmetije Jelenc na Prezrenjah**
- ODLOK o prvih spremembah in dopolnitvah Občinskega podrobnega prostorskega načrta za območje osrednjih površin LE 76 – Lesce, Za Trato**
- ODLOK o Občinskem podrobnem prostorskem načrtu za območje prostorske enote LE 08 – Lesce Lipce**
- SKLEP o določitvi cen programov Vrtca Radovljica**
- SKLEP o ugotovitvi javne koristi**
- ODLOČBA o izvzemu zemljišč iz javnega dobra**
- ODLOČBA o razglasitvi zemljišč za javno dobro v lasti Občine Radovljica**



1.

Na podlagi 115., 119. in 289. člena Zakona o urejanju prostora (Ur. l. RS, št. 61/2017 in spremembe – ZureP-2) v zvezi z 298. členom Zakona o urejanju prostora (Ur. l. RS, št. 199/2021 in spremembe – ZUreP-3) in 3.ea člena Zakona o kmetijskih zemljiščih (Ur. l. RS, št. 71/11 – UPB in spremembe) ter 17. člena Statuta Občine Radovljica (DN UO, št. 188/2014) je Občinski svet Občine Radovljica na 7. seji dne 27. 9. 2023 sprejel

ODLOK

O OBČINSKEM PODROBNEM PROSTORSKEM NAČRTU ZA ŠIRITEV KMETIJE JELENC NA PREZRENJAH

I. UVODNE DOLOČBE

1. člen
(predmet odloka)

(1) V skladu s Prostorskim redom občine Radovljica (DN UO, št. 159/12, 166/12, 170/13, 178/13, 191/14, 194/15, 202/15, 233/17, 235/17, 289/22, 302/23) (v nadaljevanju: PRO Radovljica) se sprejme Občinski podrobni prostorski načrt za širitev kmetije Jelenc na Prezrenjah (v nadaljevanju: OPPN).

(2) V zbirku prostorskih aktov je OPPN dodeljena identifikacijska številka 3061.

(3) Podlaga za izdelavo OPPN je 3.ea člena Zakon o kmetijskih zemljiščih (Ur. l. RS, št. 71/11 – uradno prečiščeno besedilo, 58/12, 27/16, 27/17 – ZKme-1D, 79/17 in 44/22), ki omogoča gradnjo na območju kmetijskih zemljišč brez predhodne spremembe namenske rabe.

(4) OPPN je izdelalo podjetje Domplan d.d., Bleiweisova cesta 14, 4000 Kranj, pod številko projekta UD/543-82/2021 v septembru 2023.

2. člen
(vsebina OPPN)

Ta odlok določa:

- območje OPPN,
- opis prostorske ureditve, ki se načrtuje z OPPN,

- vplive in povezave s sosednjimi območji,
- urbanistične, arhitekturne in krajinske rešitve prostorskih ureditev,
- načrt parcelacije,
- pogoje glede priključevanja objektov na gospodarsko javno infrastrukturo in grajeno javno dobro,
- rešitve in ukrepe za celostno ohranjanje kulturne dediščine,
- rešitve in ukrepe za varstvo okolja in naravnih virov ter ohranjanje narave,
- rešitve in ukrepe za obrambo ter varstvo pred naravnimi in drugimi nesrečami, vključno z varstvom pred požarom,
- etapnost izvedbe prostorskih ureditev,
- dopustna odstopanja od funkcionalnih, oblikovalskih in tehničnih rešitev,
- druge pogoje za izvajanje OPPN,
- usmeritve za določitev meril in pogojev po prenehanju veljavnosti OPPN,
- končne določbe.

3. člen
(sestavni deli OPPN)

(1) OPPN vsebuje tekstualni del (odlok), grafični del in priloge.

(2) Grafični del OPPN obsega naslednje grafične načrte:

- list št. 1 Izsek iz grafičnega dela PRO s prikazom lege prostorske ureditve na širšem območju – podrobna namenska raba prostora (PNRP) M 1:5000
- list št. 2 Izsek iz grafičnega dela PRO s prikazom lege prostorske ureditve na širšem območju – gospodarska javna infrastruktura (GJI) M 1:5000
- list št. 3 Območje OPPN z obstoječim parcelnim stanjem M 1:500
- list št. 4 Prikaz vplivov in povezav s sosednjimi območji M 1:5000
- list št. 5 Ureditvena situacija M 1:500
- list št. 6 Prikaz ureditev glede poteka omrežij in priključevanja objektov na gospodarsko javno infrastrukturo (GJI) ter grajeno javno dobro M 1:500
- list št. 7 Prikaz ureditev, potrebnih za varovanje okolja, naravnih virov, ohranjanje narave in varovanja kulturne dediščine M 1:500
- list št. 8 Prikaz ureditev, potrebnih za obrambo ter varstvo pred naravnimi in drugimi nesrečami, vključno z varstvom pred požarom M 1:500
- list št. 9 Načrt parcelacije M 1:500

(3) Priloge OPPN so:

- Izhodišča za pripravo OPPN
- Izvolek iz hierarhično višjega prostorskega akta
- Prikaz stanja prostora
- Strokovne podlage
- Smernice in mnenja nosilcev urejanja prostora
- Obrazložitev in utemeljitev OPPN
- Povzetek za javnost.

II. OBMOČJE OPPN

4. člen
(območje OPPN)

- (1) Območje OPPN predstavlja območje kmetije Jelenc (kmetija »Pr Brca») v naselju Prezrenje. Vzhodni del območja je v večji meri že pozidan z obstoječimi objekti kmetijskega gospodarstva, med tem ko preostali del v naravi predstavlja nepozidane travniške površine s sadovnjakom.
- (2) Območje OPPN obsega zemljišča in dele zemljišč s parc. št. 934/1, 934/2, 935, 936, 937 in 938, k.o. Dobrava pri Kropi v približni površini cca. 0,8 ha.
- (3) Območje OPPN je razdeljeno na dve ureditveni enoti:
- UE 1 – površine namenjene širitvi kmetije in gradnji novega kmetijskega objekta,
 - UE 2 – površine obstoječega kmetijskega gospodarstva, ki se ohranja.
- (4) Meja območja OPPN je določena na grafičnem listu št. 3. »Območje OPPN z obstoječim parcelinim stanjem«.

III. OPIS PROSTORSKE UREDITVE, KI SE NAČRTUJE Z OPPN

5. člen

(prostorske ureditve, ki se načrtujejo z OPPN)

- (1) Kmetija Jelenc se intenzivno ukvarja s kmetijsko dejavnostjo (zlasti z rejo goveje živine in perutnine). Zaradi predvidene širitve dejavnosti in posodabljanja kmetijskega gospodarstva je potrebna izgradnja novega kmetijskega objekta (hleva), ki pa znotraj razpoložljivih stavbnih površin pripadajoče kmetije ni več mogoča.
- (2) Z OPPN se v območju, ki je namenjeno za širitev obstoječe kmetije, načrtuje gradnja novega kmetijskega objekta (hleva) s pripadajočimi zunanji in infrastrukturnimi ureditvami, ki služijo načrtovani gradnji, ter določajo pogoji za posege na obstoječih objektih kmetijskega gospodarstva, ki se že nahajajo v območju urejanja z OPPN.
- (3) Z OPPN se v območju urejanja omogoča ohranjanje in širitev kmetijska dejavnost na obstoječi lokaciji, varuje okolje, ohranja naravo, varuje naravne vire, ohranja krajevno tipologijo in prepoznavno podobo naselja ter zagotavlja varstvo pred naravnimi in drugimi nesrečami, vključno z varstvom pred požarom in obrambo.

IV. VPLIVI IN POVEZAVE S SOSEDNIMI OBMOČJI

6. člen

(vplivi in povezave s sosednjimi območji)

- (1) Območje OPPN spada v območje najboljših kmetijskih površin (K1) in se skladno s PRO Radovljica nahaja v območju enote urejanja prostora (EUP) LKD 01 – Lipniško-Kroparske dobrane – odprti prostor. Leži tik ob zahodnem robu prostorske enote LKD 42 z namen-sko rabo SK – stanovanjske površine s kmetijskimi gospodarstvi, v kateri so locirani tudi obstoječi objekti kmetijskega gospodarstva.
- (2) Obravnavano območje se nahaja v naselju Prezrenje, ki se razteza na rahlo dvignjeni planoti nad dolinama Lipnice in Save v občini Radovljica. Značilni posejltveni vzorec naselja sestavljajo posamezna kmetijska gospodarstva, nekaj je tudi območij z individualno stanovanjsko zazidavo. V vzdolžni smeri prostor komunikacijsko napaja prometna povezava, ob kateri so nanizane kmetije. Razpršeno naselje obkroža gozdni rob Lipniško Kroparskih dobraw.
- (3) Kmetijsko gospodarstvo Jelenc se nahaja v osrednjem delu razloženega naselja. Na severni in južni strani ga omejujejo strnjene kmetijske površine, na vzhodni in zahodni strani pa sosednja kmetijska gospodarstva.
- (4) Z načrtovano širitvijo kmetije se ohranja arhitektura in krajinska prepoznavnost v sožitju z obstoječimi kakovostni prostora.

Grafični prikaz zemljišč poti Lancovo-Brda, obkroženo je zemljišče, ki je v zasebni lasti, ostalo je lastniško že urejeno.

**6.**

Na podlagi 29. člena Zakona o lokalni samoupravi (uradno prečiščeno besedilo, ZLS-UPB2, Ur. l. RS, št. 94/07, 76/08, 100/08, 79/09, 51/10), 122. člena Statuta Občine Radovljica (DN UO, št. 188/14), 262. člena Zakona o urejanju prostora (ZUreP-3, Ur. l. RS, št. 199/21, 18/23-ZDU-1O, 78/23 – ZUNPEOVE in 95/23 – ZIUOPZP) in sklepa Občinskega sveta Občine Radovljica s 7. seje, z dne 27. 9. 2023, Občinska uprava Občine Radovljica po uradni dolžnosti izdaja naslednjo

ODLOČBO**o izvzemu zemljišč iz javnega dobra**

Z zemljišč:

K.O.	K.O. ID	PARC. ŠT	Katastrska površina (GURS) v m ²
Predrag	2157	799/16	79
Lancovo	2164	1635/22	157
Lancovo	2164	1635/23	43
Lancovo	2164	1636/1	53
Zaloše	2161	973/10	36
Begunje	2151	1866	270

se izbriše zaznamba javnega dobra.

Obrazložitev:

Občina Radovljica skrbi za dejansko in pravno urejenost cest in drugih javnih površin lokalnega pomena. Zemljišča, za katera je bilo ugotovljeno, da ne služijo več javni rabi ali drugim potrebam občine, občina lahko v skladu z Zakonom o stvarnem premoženju države in samoupravnih lokalnih skupnosti (ZSPDLS-1, Ur. l. RS, št. 11/18, 79/18) proda ali zamenja za druga zemljišča. Pred tem je treba zemljišča izvzeti iz javne rabe. O izvzemu iz javne rabe mora pristojni organ občine sprejeti ugotovljeni sklep, da se zemljišče ne uporablja več kot javno dobro. Neuporaba predmetnih zemljišč kot javno dobro je bila ugotovljena v ugotovljenih postopkih, izvedenih ob izvajanju geodetskih meritev na terenu in iz podatkov Geodetske uprave Republike Slovenije. O izvzemu iz javne rabe je dne 27. 9. 2023 Občinski svet Občine Radovljica sprejel ugotovljeni sklep, da se navedena zemljišča ne uporabljajo več kot javno dobro.

Odločba je izdana po uradni dolžnosti in je takse prosta.

POUK O PRAVNEM SREDSTVU: Zoper to odločbo je dovoljena pritožba županu Občine Radovljica, Gorenjska cesta 19, 4240 Radovljica. Pritožbo se lahko vloži v 15 dneh po objavi odločbe v Deželnihih novicah, glasilu Občine Radovljica - Uradne objave, pisno neposredno ali priporočeno po pošti ali ustno na zapisnik pri Občinski upravi Občine Radovljica. Za pritožbo je potrebno plačati upravno takso v znesku 18,10 EUR po tar. št. 2 Zakona o spremembah in dopolnitvah Zakona o upravnih taksah (ZUT-1, Ur. l. RS 32/16).

Postopek vodili:

Dominik Skumavec, višji svetovalec

Številka: 7113-38/2023-1

Datum: 28. 9. 2023

Alenka Langus l.r.

Direktorica občinske uprave

8. člen
(dopustne dejavnosti)

- (1) Območje OPPN je namenjeno kmetijski dejavnosti za rejo goveje živine. Predvidena je ohranitev obstoječih objektov kmetijskega gospodarstva, ki se že nahajajo v območju urejanja z OPPN, in širitev

Obravnavano območje je že od nekdaj kmetijsko in se ga v okviru načrtovanih ureditev kot tako tudi ohranja. V okviru načrtovane prostorske ureditve se ohranjajo razmestitev dejavnosti v prostoru, območja namenske rabe prostora in obstoječe prepoznavne značilnosti prostora.

(5) Umestitev novega objekta se načrtuje na zahodnem robu obstoječega kmetijskega gospodarstva, v nadaljevanju obstoječe pozidave v sklopu kmetije, kjer se objekti nizajo okoli osrednjega dvorišča. Nov objekt bo funkcionalno in prostorsko povezan z obstoječim kmetijskim gospodarstvom in bo skupaj z obstoječimi objekti tvoril funkcionalno zaključeno celoto kmetije. Na drugi strani območje OPPN prehaja v odprt prostor krajine s travniki in njivskimi površinami.

(6) Obstoječi objekti kmetije so že priključeni na javno cestno, komunalno, energetsko in telekomunikacijsko omrežje. Dostop na območje OPPN, ki namenjeno za širitev kmetije, je zagotovljen z javne poti preko obstoječega dvorišča kmetijskega gospodarstva. Priključevanje novih objektov na infrastrukturna omrežja je predvideno preko obstoječih priključkov, ki so zgrajeni znotraj kmetijskega gospodarstva.

(7) Vplivi in povezave s sosednjimi območji so prikazani na grafičnem listu 4. »Prikaz vplivov in povezav s sosednjimi območji.«

V. URBANISTIČNE, ARHITEKTURNE IN KRAJINSKE REŠITVE PROSTORSKIH UREDITEV

7. člen

(vrste dopustnih gradenj)

- (1) Na območju ureditvene enote UE 1, ki je opredeljeno kot območje za širitev kmetije, so dopustni naslednji posegi:
- novogradnja (tudi prizidava v okviru dopustnih kapacitet in gabaritov),
 - rekonstrukcija in manjša rekonstrukcija objekta,
 - vzdrževanje objekta,
 - odstranitev objekta,
 - spremembe namembnosti objekta (v okviru dopustnih dejavnosti).
- (2) Na območju ureditvene enote UE 2, ki predstavlja območje obstoječega kmetijskega gospodarstva, so dopustni naslednji objekti in dejavnosti:
- legalizacija obstoječih objektov v okviru obstoječih tlorisnih in višinskih gabaritov,
 - rekonstrukcija in manjša rekonstrukcije objekta,
 - vzdrževanje objekta,
 - odstranitev objekta,
 - spremembe namembnosti objekta (v okviru dopustnih dejavnosti),
 - novogradnja (tudi prizidava v okviru dopustnih kapacitet in gabaritov).
- (3) Na celotnem območju OPPN so dopustni še naslednji posegi v prostor:
- postavitev nezahtevnih in enostavnih objektov,
 - postavitev ali vgradnja fotovoltaičnih celic in sončnih sprejemnikov (nameščenih samo na kmetijske ali stanovanjske objekte),
 - postavitev zunanjih naprav in zunanje opreme,
 - gradnja in urejanje zunanjih zelenih in utrjenih površin,
 - gradnja, rekonstrukcije, odstranitve in vzdrževanje komunalne, energetske, telekomunikacijske in druge infrastrukture.

40. člen
(vpogled)

OPPN je na vpogled na Občini Radovljica in Upravni enoti Radovljica.

41. člen
(nadzorstvo)

Nadzor nad izvajanjem tega odloka opravljajo pristojne inšpekcijske službe.

42. člen
(veljavnost)

Ta odlok se objavi v Deželnih novicah, glasilu Občine Radovljica – Uradne objave in začne veljati osmi dan po objavi.

Številka: 3503-0012/2021

Datum: 27. 9. 2023

Ciril Globočnik l.r.
ŽUPAN

4.

Na podlagi 31. člena Zakona o vrtcih (Ur. l. RS, št. 100/05 – UPB2 in spremembe), 20. člena Pravilnika o metodologiji za oblikovanje cen programov v vrtcih, ki izvajajo javno službo (Ur. l. RS, št. 97/03 in spremembe) in 17. člena Statuta Občine Radovljica (DN UO, št. 188/14) je Občinski svet Občine Radovljica na 7. seji dne 27. 9. 2023 sprejel

SKLEP

o določitvi cen programov Vrtca Radovljica

1. člen

Cena programov Vrtca Radovljica znaša na mesec:

oddelek I. starostnega obdobja	648,45 EUR
oddelek II. starostnega obdobja	498,21 EUR
oddelek 3-4 letnih otrok	547,52 EUR
kombinirani oddelek	547,52 EUR

Zamudna ura v višini 9,17 EUR se zaračuna starešem otroku, ki več kot trikrat v šolskem letu zamudijo pravočasen prevzem otroka iz dnevnega varstva po zaključku poslovnega časa enote vrtca.

2. člen

Dnevni strošek živila za otroke v cenah programov iz 1. odstavka tega sklepa znaša 2,80 EUR.

Za čas, ko je otrok odsoten in ne obiskuje vrtca, se cena programa zniža za stroške neporabljenih živil. V ceni programa se znesek neporabljenih živil obračuna v višini dnevnega stroška živila za odsotnost otroka še isti dan, če se otroka odjavi v aplikaciji, ki se v vrtcu uporablja za odjavo otrok iz vrtca, do 8. ure zjutraj. Če starši ne javijo odsotnosti, se, kljub odsotnosti otroka, v ceni programa zaračuna tudi strošek živila glede na število dni nejavljene odsotnosti.

3. člen

Z dnem veljavnosti tega sklepa, preneha veljati Sklep o določitvi cen programov Vrtca Radovljica in dodatnih znižanjih plačil starišev za programe vrtcev (DN UO, št. 288/22).

4. člen

Ta sklep začne veljati osmi dan po objavi v Deželnih novicah, glasilu Občine Radovljica – Uradne objave, uporablja pa se od 1. 11. 2023.

Datum: 28. 9. 2023

Številka: 007-0007/2023-1

Ciril Globočnik l.r.
ŽUPAN

5.

Na podlagi 17. člena Statuta Občine Radovljica (DN UO, št. 188/14) je Občinski svet Občine Radovljica na 7. seji, dne 27. 9. 2023 sprejel

SKLEP O UGOTOVITVI JAVNE KORISTI

1. člen

S tem sklepom se ugotovi, da je premoženjsko pravna in dejanska ureditev poti Lancovo – Brda, na sledečih nepremičninah

Naziv katastrske občine	Šifra katastrske občine	Parcela	Površina parcele v m ²
Lancovo	2164	del 1599/4	25
Lancovo	2164	23/2	310
Lancovo	2164	25/2	66
Lancovo	2164	1599/5	1671
Lancovo	2164	1599/6	3443
Lancovo	2164	1604/2	863

nujno potrebna in je v javno korist.

2. člen

Občinski svet Občine Radovljica pooblašča župana Cirila Globočnika, da pri pristojni upravni enoti v skladu z določbami Zakona o urejanju prostora – ZUreP-3 (Ur. l. RS, št. 199/21 in 18/23-ZDU-10, 78/23 – ZUNPEOVE in 95/23 – ZIUOPZP) za pridobitev manjkajočega dela zemljišča z ID znakom 2164 1599/4, v izmeri 25 m², vložiti zahtevo za razlastitev.

3. člen

Grafični prikaz območja poti Lancovo Brda na zemljiščih iz 1. člena tega sklepa je sestavni del tega sklepa.

4. člen

Ta sklep se objavi v Deželnih novicah, glasilu Občine Radovljica – Uradne objave in začne veljati naslednji dan po objavi.

Številka: 7113-32/2023

Datum: 28. 9. 2023

Ciril Globočnik l.r.
ŽUPAN

kmetijskega gospodarstva na nepozidana zemljišča za potrebe gradnje novega kmetijskega objekta (hleva).

(2) Na območju ureditvene enote UE 1, ki je opredeljeno kot območje za širitev kmetije, je dopustna kmetijska dejavnost.

(3) Na območju ureditvene enote UE 2, ki predstavlja območje obstoječega kmetijskega gospodarstva, so dopustni naslednje vrste dejavnosti:

- kmetijska dejavnost,
- bivanje do treh stanovanj na stavbo,
- dopolnilna dejavnost na kmetiji (predelava primarnih kmetijskih pridelkov, prodaja kmetijskih pridelkov in izdelkov s kmetij, turizem na kmetiji).

9. člen

(dopustne vrste objektov glede na namen)

(1) Na območju ureditvene enote UE 1, ki je opredeljeno kot območje za širitev kmetije, so dopustne naslednje vrste objektov:

- nestanovanjske kmetijske stavbe (stavbe za rejo živali, stavbe za skladiščenje pridelka, stavbe za shranjevanje kmetijskih strojev, orodja in mehanizacije, stavbe za rastlinsko pridelavo).

(2) Na območju ureditvene enote UE 2, ki predstavlja območje obstoječega kmetijskega gospodarstva, so dopustne naslednje vrste objektov:

- stanovanjske stavbe (kmečka hiša),
- nestanovanjske kmetijske stavbe (stavbe za rejo živali, stavbe za skladiščenje pridelka, stavbe za shranjevanje kmetijskih strojev, orodja in mehanizacije, stavbe za rastlinsko pridelavo),
- stavbe za dopolnilne dejavnosti kmetij,
- garažne stavbe (garaže in pokrita parkiriršča).

(3) Na celotnem območju OPPN so dopustni tudi naslednji objekti oz. posegi v prostor:

- objekti, vodi in naprave okoljske, energetske in komunikacijske infrastrukture,
- pomožni objekti, ki se neposredno vežejo na dejavnost v skladu z dopustnimi vrstami stavb iz tega člena oz. služijo neposredno funkcijam osnovnih objektov,
- ograje,
- škarpe in podporni zidovi.

10. člen

(zazidalna zasnova)

- (1) Na območju OPPN je v okviru načrtovane širitve kmetije predvidena gradnja novega kmetijskega objekta (hleva), ki bo umeščen na jugozahodnem delu obravnavanega območja kot nadaljevanje obstoječega kmetijskega gospodarstva, ki se ohranja. Hkrati z gradnjo novega hleva je predvidena gradnja pripadajoče zunanje in infrastrukturnih ureditev, potrebnih za funkcioniranje novega objekta.
- (2) Na lokaciji, predvideni za gradnjo novega kmetijskega objekta, se nahajajo obstoječi koritasti silosi in kozolec, ki se jih zaradi novogradnje hleva odstrani oziroma prestavi znotraj območja OPPN.
- (3) Dostop in dovoz do novega kmetijskega objekta je predviden z vzhodne strani, preko obstoječega dvorišča kmetije.
- (4) Zazidalna zasnova območja je določena v grafičnem listu št. 5 »Ureditvena situacija«.

11. člen

(pogoji za oblikovanje stavb)

(1) V ureditveni enoti UE 1 je treba upoštevati naslednje pogoje za oblikovanje stavb:

- načrtuje se nov kmetijski objekt pravokotne tlorisne oblike velikosti 18,0 m x 30,00 m,
- odstopanje od tlorisnega gabarita je lahko ±15 % ob upoštevanju razmerja stranic vsaj 1:1,5,

- višinski gabarit objekta je lahko do (K) + P + M z možnostjo izra-be podstrešja,
- max. višina objekta ne presega višine 12,5 m nad terenom,
- pod hlevom je predviden vodo nepropusten prostor za zbiranje gnojevke globine do 3,0 m,
- arhitekturno oblikovanje objekta mora izhajati iz lokalne tradicije ob upoštevanju sodobnih trendov in normativov za živinorej-sko dejavnost,
- streha objekta se predvidi kot simetrična dvokapnica s slemenom v smeri daljše strani in v naklonu od 30° do 45°,
- strešna kritina mora biti sive barve,
- odpiranje strešine je dopustno v obliki strešnih oken in pultnih frčad, pri čemer frčade ne smejo biti višje od osnovne strehe, skupna dolžina frčad na posamezni strešini pa ne sme prese-gati 1/3 dolžine strešine,
- na strehi je dovoljena postavitev sočnih panelov pod pogojem, da ne presegajo slemena streh in so postavljeni poravnano s strešino,
- fasada mora biti obdelana z zaključnim ometom v svetlih tonih (vsiljive, izstopajoče in neavtohtone barve fasad niso dovoljene), lahko v kombinaciji z lesom v naravni barvi. Fasadne obloge iz umetnega kamna in keramičnih ploščic niso dopustne,
- dopustna je klasična ali montažna gradnja, z obodnimi stenami, ki so lahko tudi delno ali v celoti odprte.

(2) V ureditveni enoti UE 2 je treba upoštevati naslednje pogoje za oblikovanje stavb:

- obstoječi objekti kmetijskega gospodarstva se ohranjajo v ena-kih tlorisnih in višinski gabaritih,
- v primeru novih posegov na obstoječih objektih (prizidava, re-konstrukcija, manjša rekonstrukcija in vzdrževanje objekta) obli-ka, zunanji videz in višinski gabarit ne smejo bistveno odstopati od obstoječega objekta,
- v primeru gradnje novega objekta se predvidi urejanje s splošni-mi in podrobnimi prostorsko izvedbenimi pogoji PRO Radovljica za območja stanovanjskih površinah s kmetijskimi gospodarstvi (SK) s pripadajočim tipom pozidave: (A1) tradicionalna prosto-stoječa hiša, (A6) gospodarsko poslopje.

12. člen

(pogoji za urejanje zunanjih površin)

- (1) Pri urejanju okolice objektov naj se upošteva konfiguracija tere-na. Višina zemljišča na parcelni meji mora biti prilagojena sosednje-mu zemljišču.
- (2) Višinske razlike na zemljišču morajo biti urejene s travnatimi bre-žinami. Podporni zidovi in škarpe so dovoljeni le v primerih, ko niso možna drugačna zavarovanja brežin.
- (3) Dostopne poti in gospodarske površine se izoblikujejo po tere-nu. Utrjene, prometne in manipulative površine se utrjujejo v maka-damu, asfaltirajo ali tlakujejo glede na svoj namen skladno z določili 28. člena tega odloka.
- (4) Površina, ki ni zazidana ali ne predstavlja razširjenega dvorišča, ostaja v kmetijski rabi. Zelene površine se lahko dopolni z zasaditvijo visokodebelnega avtohtonega sadnega drevoja.

13. člen

(pogoji za gradnjo pomožnih objektov)

- (1) Na območju OPPN je dovoljena postavitev pomožnih objektov, ki se neposredno vežejo na dejavnost v skladu z dopustnimi vrstami stavb iz tega člena oz. neposredno služijo funkcijam osnovnih objek-tov (npr. krmišče, hlevski izpus, kozolec, senik, kmečka lopa, silos, skedenj, zbirališče gnojevke, gnojšče, vodni zbiralnik, betonsko ko-rito ipd.).
- (2) Pomožni objekti morajo biti oblikovno usklajeni s kmetijskimi objekti, h katerim pripadajo. Postavljeni morajo biti tako, da ne

- ovrirajo rabe in dostopa do preostalih objektov kmetijskega gospodarstva.
- Oblikovanje pomožnih objektov (stavb) mora slediti pogojem za oblikovanje novega kmetijskega objekta na območju UE 1 (glede materialov, barv, oblike strehe in naklona strešine).
 - Škarpe in podporni zidovi morajo biti arhitekturno oblikovani oziroma obdelani z naravnimi materiali in ozelenjeni.
 - Dopustna je postavitev ograj v leseni ali žičnati izvedbi. Masivne ograje niso dopustne. Višina ograj ne sme preseгati 1,6 m.

14. člen
(lega objektov na zemljišču)

(1) Na območju ureditvene enote UE 1 je v grafcnem delu določena površina za razvoj stavbe, znotraj katere je dopustna postavitev novega kmetijskega objekta (hleval).

(2) Pri ostalih novih posegih, kjer odmniki od sosednjih zemljišč niso določeni s površino za razvoj stavbe, morajo le-ti znašati za zahtevne in manj zahtevne objekte najmanj 4,0 m, za nezahtevne in enostavne objekte pa najmanj 1,5 m. Manjši odmniki za manj zahtevne, enostavne in nezahtevne objekte so dovoljeni ob soglasju lastnika sosednjega zemljišča; soglasje ni potrebno, če gre za obstoječo prizidavo.

(3) Odmik od parcelnih meja se meri od najbolj izpostavljenih delov stavbe nad terenom. Določilo prejšnjega stavka ne velja za napušče in nadstreške, ki od ravnine fasade ne segajo za več kot 1 meter. V takšnih primerih se odmniki merijo od ravnine fasade. Določila za odmnike je treba upoštevati za vse objekte, razen za linjske gradbene inženirske objekte.

(4) Vsi novi objekti morajo biti umeščeni tako, da omogočajo normalno funkcioniranje kmetije ter da imajo zagotovljene zadostne površine za dostop in manipulacije s kmetijsko mehanizacijo.

(5) Ograje se lahko postavijo 0,5 m do meje sosednjih parcel, vendar tako, da se z gradnjo ne posega v sosednje parcele. Ograje se lahko gradi tudi na meji parcel, če se lastniki parcel, ki jih razmejujejo, o tem sporazumejo (pisna soglasja).

15. člen
(stopnja izkoriščenosti gradbene parcele)

(1) Na območju OPPN ne sme biti presežen maksimalen faktor zazidavnosti 0,4.

(2) Faktor zazidavnosti se določi kot razmerje med zazidano površino, izračunano v skladu z dokumenti, ki določajo izračun površin in prostornin stavb, in celotno površino OPPN, pri čemer se za zazidano površino šteje površina vseh stavb in pripadajočih pomožnih objektov na gradbeni parceli stavbe.

(3) Na območju OPPN mora biti zagotovljen min. delež zelenih odprtih bivalnih površin 20 %. Delež odprtih bivalnih površin je razmerje med odprtimi bivalnimi površinami in celotno površino območja OPPN. Za odprte bivalne površine se štejejo zelene površine, na katerih je možno zasaditi avtohtono visokodebelno vegetacijo, in tlakovane površine, namenjene zunanjemu bivanju, ki ne služijo kot prometne površine ali komunalne funkcionalne površine (dostopi, dovozi, parkirna mesta). Zelenih površin mora biti več kot tlakovanih.

VI. NAČRT PARCELACIJE

16. člen
(načrt gradbenih parcel)

(1) Za izvedbo predvidenih prostorskih ureditev je predvidena nova parcelacija zemljišč za določitev meje območja OPPN v delu, kjer je predvidena širitve kmetije na nestavbna kmetijska zemljišča.

(2) Ker je območje OPPN lastniško enovito in namenjeno gradnji objektov, ki so med seboj soodvisna, v celoti predstavlja eno gradbeno parcelo.

(3) Meja OPPN in elementi za zakoličbo so določeni v grafcnem listu št. 9 »Načrt parcelacije.«

VII. POGOJI GLEDE PRIKLJUČEVANJA OBJEKTOV

NA GOSPODARSKO JAVNO INFRASTRUKTURO IN GRAJENO JAVNO DOBRO

17. člen
(splošni pogoji)

(1) Obstoječi in novo predvideni objekti na območju OPPN se priključujejo na obstoječe prometno, komunalno, energetska in telekomunikacijsko omrežje, ki je razvidno iz grafcnega lista št. 6 »Prikaz ureditev glede poteka omrežij in priključevanja objektov na gospodarsko javno infrastrukturo (GJJ) ter grajeno javno dobro«. Priključevanje novih objektov je predvidena preko obstoječih priključkov, ki so zgrajeni znotraj kmetijskega gospodarstva.

(2) Objekte na območju OPPN je treba obvezno priključiti na tisto infrastrukturno omrežje, ki je potrebna za njihovo nemoteno uporabo in delovanje. Vse priključitve se izvede skladno s pogoji upravljavcev posameznih infrastrukturnih vodov.

(3) Nezahtevni in enostavni objekti ne smejo imeti samostojnih priključkov na objekte gospodarske javne infrastrukture, pač pa so lahko priključeni le preko obstoječih priključkov.

(4) Vsi posegi na območju OPPN in rešitve priključevanja na infrastrukturno omrežje morajo upoštevati že izvedeno komunalno in energetska infrastrukturo. Obstoječe infrastrukturne vode je dopustno odstranjevati, zaščiti, prestavljati, obnavljati, dograjevati in jim povečevati zmogljivost ob soglasju pristojnega upravljavca. Morebitne potrebne prestavitve in zaščite obstoječih komunalnih, energetskih in telekomunikacijskih naprav je treba projektno obdelati in izvesti v skladu s predpisi in pogoji pristojnega upravljavca.

18. člen
(pogoji za prometno urejanje)

(1) Dostop na območje OPPN je obstoječ z javne poti odsek št. 849371, ki poteka južno od obravnavane lokacije. Do območja, ki je namenjeno za širitev kmetije, bo dostop zagotovljen preko obstoječega gospodarskega dvorišča kmetije preko zemljišč s parc. št. 934/1, 934/2 in 936, k.o. Dobrava pri Kropi.

(2) V okviru načrtovanih ureditev posegi v obstoječo javno pot in pripadajoč varovalni pas niso predvideni.

(3) Površine za miujoči promet morajo biti tako za osebna vozila kot za kmetijsko mehanizacijo zagotovljene znotraj celotnega območja kmetije.

(4) Pri izračunu parkirnih mest je treba glede na namembnost oz. dejavnost upoštevati parkirnih normativ, ki ga določa PRO Radovljica.

19. člen
(elektroenergetsko omrežje)

(1) Na obravnavanem območju je zgrajeno elektroenergetsko omrežje v last Elektro Gorenjske d.d., ki služi napajanju porabnikov na območju vasi Prezrenje. Objekti v sklopu obstoječega kmetijskega gospodarstva se napajajo iz transformatorske postaje (TP) 241 Prezrenje, ki se nahaja na JV delu obstoječega kmetijskega gospodarstva. Ob južnem robu obravnavanega območja poteka NN kablovod, ki služi napajanju porabnikov v zahodnem delu vasi. Skladno z razvojnimi usmeritvami elektrodistribucijskega omrežja je predvidena izgradnja novega SN kablovoda, ki bo nadomestil obstoječi SN daljnovod in postavitve nove kabelske transformatorske postaje.

žarni varnosti v stavbah ter z izbranimi materiali preprečiti možnost širjenja požara z objektov na sosednja zemljišča ali objekte. Odmniki morajo biti utemeljeni v projektni dokumentaciji v skladu s požarnimi predpisi.

(10) V projektni dokumentaciji je treba predvideti način varne evakuacije iz stavb v območju OPPN na proste površine ob njih in dalje do cest na območju OPPN.

(11) Objekti morajo biti načrtovani potresno varno, upoštevati je potrebno projektni pospešek tal (0,175g), geološko sestavo in namembnost objekta temu primerno predvideti tehnične rešitve gradnje. Pri projektiranju stavb je treba predvideti ustrezne ukrepe za potresno varnost in ustrezne tehnične rešitve gradnje.

(12) Območje OPPN ni popolavno ogroženo ter se ne nahaja na plajzljivih ali erozijskih območjih.

X. ETAPNOST IZVEDBE IN DRUGI POGOJI ZA IZVAJANJE PROSTORSKE UREDITVE

36. člen
(etapnost izvedbe)

(1) OPPN se lahko izvaja etapno, vendar mora biti sočasno z izgradnjo posameznih objektov (ali njihovih delov) zagotovljena tudi izgradnja za obratovanje objektov potrebne komunalne, energetske in prometne infrastrukture. Etapnost izgradnje objektov je pogojena s sočasno izvedbo tolikšnega dela infrastrukturne opreme, da se zagotavlja nemoteno funkcioniranje novo zgrajenih objektov ter da je dimenzionirana na končno načrtovano kapaciteto.

(2) Pred začetkom gradnje objektov morajo biti odstranjeni obstoječi objekti, ki se ob uveljavitvi tega odloka nahajajo na obravnavanem zemljišču, ter zagotovljen ustrezen dostop na in preko obravnavanega območja OPPN, ki mora biti omogočen tudi v času gradnje.

(3) Objekti so lahko zgrajeni v več neodvisnih etapah, ki si lahko sledijo v poljubnem časovnem zaporedju. Ob vsaki zaključeni etapi mora biti zagotovljena ureditev okolice.

(4) Dopustna je fazna gradnja posameznih objektov, če zgrajen del objekta predstavlja zaključeno funkcionalno celoto.

37. člen
(drugi pogoji in obveznosti investitorjev in izvajalcev)

(1) Med izvajanjem posegov na območju OPPN je izvajalec dolžan zagotoviti nemoteno delovanje komunalne oskrbe in dostope do obstoječih objektov in okoliških kmetijskih površin ter pri posegih na prometnicah zagotoviti varen promet.

(2) Po zaključku del je investitor dolžan odstraniti vse začasne objekte, odvečni gradbeni in izkopani material odpeljati na ustrezno deponijo, plodno zemljo pa uporabiti za ponovno ureditev zelenih površin.

(3) Pri urejanju okolice objektov in javnih površin mora izvajalec gradbenih del med gradnjo zavarovati vegetacijo pred poškodbami, po končani gradnji pa odstraniti provizorije in odvečni gradbeni material ter urediti okolico.

(4) Poleg pogojev, ki jih predpisuje ta odlok, je potrebno upoštevati tudi vse pogoje in omejitve iz smernic posameznih nosilcev urejanja prostora ter vso veljavno zakonodajo.

XI. DOPUSTNA OdstopANJA OD FUNKCIONALNIH, OBLIKOVALSKIH IN TEHNIČNIH REŠITEV

38. člen
(dopustna odstopanja)

Odstopanja pri legi in velikosti objektov:

(1) Toleranca pri določanju fiksnih točk za zakoličbo regulacijskih linij je ±0,50 m.

(2) V grafcnem delu je prikazana ena od možnosti pozidave na obravnavanem območju. Pozidava lahko odstopa od prikazane a mora upoštevati gradbeno mejo, predpisane faktorje in odmnike. Skladno s sprememljeno arhitekturno zasnovo se lahko prilagodijo tudi uvozi v klet.

(3) Preseganje gradbene meje je dopustno skladno s tem odlokom in ob upoštevanju predpisanih odmnikov.

(4) Dopustna so odstopanja navzdol od dopustnega višinskega garbarita objektov.

Odstopanja pri zunanjih ureditvah objektov:

(5) Odstopanja od grafcno prikazane zunanje ureditve so dopustna v primeru racionalnejše izvedbe in večje funkcionalnosti v prostoru.

Odstopanja od predvidene parcelacije:

(6) Znotraj območja OPPN je možna določitev ene ali več gradbenih parcel.

(7) Po izvedbi predvidenih prometnih ureditev se parcelacija lahko prilagodi izvedenemu stanju.

(8) Določitev površine za javno dobro lahko odstopa od prikazane v grafcnem delu, a mora omogočati ustrezen dostop do predvidenih ureditev in do okoliških zemljišč.

Odstopanja pri izgradnji komunalne infrastrukture:

(9) Pri prometnih, komunalnih, energetskih in telekomunikacijskih ureditvah so dopustna odstopanja od v grafcnem delu prikazanih potekov tras, priključnih mest, površin, objektov, naprav in priključkov posamezne prometne, komunalne, energetske in telekomunikacijske infrastrukture. Odstopanja so dopustna, če so pri nadaljnem podrobnejšem proučevanju pridobljene rešitve, ki so primernjše s tehničnega ali okoljevarstvenega vidika ali omogočajo boljše prometno funkcioniranje in dostopnost celotnega območja načrta. Odstopanja ne smejo poslabšati prostorskih in okolijskih razmer. Ta odstopanja ne smejo biti v nasprotju z javnimi interesi in morajo z njimi soglašati organi in organizacije, ki jih ta odstopanja zadevajo, ter upravljavci posamezne komunalne infrastrukture.

(10) Za dopustna odstopanja po tem odloku se lahko šteje tudi gradnja druge komunalne, energetske, komunikacijske in druge infrastrukture, ki ni določena s tem odlokom, pod pogojem, da se z njeno izvedbo ne onemogoča izvedba in uporaba prostorskih ureditev po tem odloku.

(11) Dovoljujejo se tudi posegi izven območja urejanja (vplivno območje za infrastrukturo), ki so potrebni za opremljanje območja OPPN.

(12) Ob soglasju upravljavca ceste je možno spreminjanje uvoza na obravnavano območje.

(13) Odstopanja ne smejo ovirati realizacije OPPN in morajo biti v skladu z zakonskimi in podzakonskimi predpisi, ki urejajo prostorsko načrtovanje in varovanje okolja.

XII. KONČNE DOLOČBE

39. člen
(posegi, dopustni po izvedbi načrtovanih ureditev)

Po izvedbi z OPPN predvidenih ureditev so na celotnem območju dopustni naslednji posegi:

- odstranitev naprav in objektov,
- vzdrževalna dela, rekonstrukcije, prizidave in novogradnje na mestu odstranjenih objektov (do s tem odlokom dopustnih garbaritov in izrabe zemljišč),
- postavitev enostavnih in nezahtevnih objektov, ki so dopustni na območju OPPN,
- spmembe namembnosti v okviru dejavnosti, ki so dopustne za novogradnje na območju OPPN, če je zagotovljeno zadostno številu parkirnih mest.

prednostno uporabiti obstoječe infrastrukturne površine in druge manipulative površine. Čas in obseg gradnje je treba omejiti na za gradbišče določeno območje in za gradnjo določen čas.

(2) Pri gradnji je treba uporabljati transportna sredstva in gradbene stroje, ki so tehnično brezhibni, in materiale, za katere obstajajo dokazila o njihovi neškodljivosti za okolje. Predvideti je treba nujne ukrepe za odstranitev in odlaganje materialov, ki vsebujejo škodljive snovi, zaradi preprečitve nezgod na tehnoloških površinah.

(3) Pri gradnji objektov je treba humus odstraniti in deponirati. Humus se uporabi za zunanjo ureditev.

(4) Pri morebitni uporabi in skladiščenju nevarnih snovi morajo biti dela izvedena na način, da ni možnosti odtoka nevarnih snovi v vodotoke, podzemne vode ali kanalizacijo.

32. člen

(varstvo pred hrupom)

(1) Obravnavano območje se glede na namensko rabo uvršča v III. stopnjo varstva pred hrupom.

(2) Za obravnavano območje je bila izdelana strokovna podlaga: Poročilo o modeliranju hrupa za OPPN za območje prostorske enote LE 08 – Lesce Lipce, Marbo Okolje d.o.o., marec 2022, ki ga je potrebno upoštevati pri umeščanju predvidenih dejavnosti na obravnavano območje.

(3) Skladno z izdelanim poročilom in na osnovi izdelanega modela je pričakovano, da bodo vrednosti kazalcev hrupa v III. stopnjo presežene zaradi prometa na skrajnem JV delu obravnavanega območja. V južnem delu območja naj se zato umeščajo dejavnosti brez varovanih prostorov, na severni strani pa so dopustne vse dejavnosti (vključno z varovanimi prostori).

(4) Varovan prostor je v skladu z določili 16. točke 1. odstavka 3. člena Uredbe o mejnih vrednostih kazalcev hrupa v okolju prostor v stavbi, v katerem se opravlja vzgojno-varstvena ali izobraževalna dejavnost ali dejavnost zdravstvenih domov, zdravstvenih postaj, bolnišnic ali klinik v skladu z zakonom, ki ureja zdravstveno dejavnost, in prostori v stanovanjih, v katerih se ljudje zadržujejo dlje časa (npr. spalnice, dnevne sobe, otroške sobe, bivalne kuhinje ipd.).

(5) Priporočeno je, da se za prostore, namenjene zdravstvu, vzgoji in izobraževanju, po možnosti zagotavlja pogoje, ki so ugodnejši od dopustnih obremenitev za III. območje varstva pred hrupom.

(6) V oddaljenosti cca. 200 m od obravnavanega območja poteka železniška proga. Upravljaavec javne železniške infrastrukture ne bo zagotavljal dodatnih ukrepov varstva pred hrupom za novozgrajene objekte kot tudi ne zaščite pred morebitnimi drugimi vplivi, ki so ali bodo posledica obratovanja javne železniške infrastrukture. Pri novogradnjah objektov in posegih v obstoječe objekte je treba predvideti ustrezno zaščito pred hrupom zaradi odvijanja železniškega prometa, izvedba vseh ukrepov za zaščito območja in objektov pred negativnimi vplivi železniške proge je obveznost investitorjev novih posegov ali objektov. Ob umeščanju varovanih prostorov se upoštevajo izdelana strokovna podlaga.

33. člen

(svetlobno onesnaženje)

(1) Pri osvetljevanju objektov je treba upoštevati ukrepe za zmanjševanje emisije svetlobe v okolje, ki jih določajo predpisi s področja svetlobnega onesnaževanja okolja.

(2) Postavitev in jakost svetilk morata biti v skladu s predpisi o mejnih vrednostih svetlobnega onesnaževanja okolja.

(3) Pri osvetljevanju zunanjih površin je treba za zmanjšanje vpliva na prehranjevanje in razmnoževalni potencial netopirja uporabiti okolju prijazne svetilke, ki zagotavljajo naslednje pogoje:

- delež svetlobnega toka, ki seva navzgor mora biti enak 0 %,

- svetilka mora imeti poudarjeni rumeni ali rdeči spekter svetlobe, ki ne vsebuje UV spektra,

- svetilka mora biti neprodušno zaprta, tako da se žuželke ne morejo ujeti vanjo.

34. člen

(letalski promet)

(1) Območje OPPN se nahaja v nadzorovani rabi letališča Lesce pod horizontalno omejitveno ravnino letališča, ki znaša 549 metrov n.v.

(2) Teren na obravnavanem območju se nahaja na cca. 500 m n.v. (3) Ob izvajanju del in v času obratovanja objektov je potrebno zagotoviti, da najvišji deli konstrukcij (vključno z zaščitnimi ograjami, antenami, obcestnimi svetilkami, gradbenimi žerjavi in podobno) ne prebadajo omenjene omejitvene ravnine letališča.

(4) Pri gradnji, postavljanju ali zaznamovanju objektov, ki utegnejo s svojo višino vplivati na varnost zračnega prometa, je potrebno predhodno pridobiti ustrezno mnenje Javne agencije za civilno letalstvo RS.

IX. REŠITVE IN UKREPI ZA OBRAMBO TER VARSTVO PRED NARAVNIMI IN DRUGIMI NESREČAMI, VKLJUČNO Z VARSTVOM PRED POŽAROM

35. člen

(varstvo pred požarom in drugimi nesrečami)

(1) Načrtovanje in gradnjo objektov je treba zasnovati tako, da se preprečijo oziroma zmanjšajo škodljivi vplivi naravnih in drugih nesreč ter da se omogoči zaščita, reševanje in pomoč.

(2) Požarno varstvo vseh objektov na območju mora biti urejeno v skladu z veljavnimi požarno-varstvenimi predpisi. Za zaščito pred požarom je potrebno zagotoviti:

- pogoje za varen umik ljudi, živali in premoženja;

- odmike od meje parcel in med objekti ter potrebne protipožarne ločitve;

- neovirane in varne dovoze, dostope ter delovne površine za intervencijska vozila;

- vire za zadostno oskrbo z vodo za gašenje (hidrantno omrežje v skladu s predpisi);

- površine za potrebe evakuacije.

(3) Za območje OPPN je bilo izdelano Strokovno mnenje požarne varnosti (izdelal Ekosystem, d.o.o., št. 0083-04-22 SMPV, maj 2022), v katerem so določene usmeritve za načrtovanje požarne varnosti območja, ki jih je potrebno upoštevati pri pripravi projektne dokumentacije za posamezne objekte in ureditve na območju OPPN.

(4) V fazi izdelave projektne dokumentacije za posamezne objekte je skladno z veljavno zakonodajo potrebno zagotoviti in prikazati izpolnjevanje bistvenih zahtev varnosti pred požarom in, če to zahtevajo požarni predpisi, izdelati načrt s področja požarne varnosti.

(5) Voda za gašenje požarov se zagotovi iz hidrantnega omrežja, ki mora zagotavljati odzvem vode najmanj 10 l/s, s trajanjem najmanj 2 uri. Če pretok vode ne zadostuje za potrebe gašenja, mora investitor zagotoviti ustrezno požarno varnost z drugimi ukrepi.

(6) Ob objektu je potrebno predvideti delovne površine za gasilce.

(7) Manipulacijske površine ob objekti in prometne poti morajo zagotavljati ustrezen dovoz in površine za intervencijska vozila, skladno z veljavnim standardom. Intervencijske vozne poti zunaj vozišč je treba izvesti na način, ki dopušča ustrezno tlakovanje in ozelenitev ter omogoča vožnjo gasilskih vozil z osno obremenitvijo do 10 ton.

(8) Medsebojni odmiki med objekti morajo zagotavljati pogoje za omejevanje širjenja požara na sosednja zemljišča ali sosednje objekte.

(9) Če odmiki ne zagotavljajo predpisanih požarnovarnostnih zahtev, je treba načrtovati protipožarne ločitve v skladu s predpisi o po-

zasijskega omrežja se morajo vsi objekti, iz katerih se odpadne vode vodijo v greznice ali male komunalne čistilne naprave in je njihova priključitev možna, priključiti nanj.

(3) Gnojevko s hleva se vodi v vodo nepropustno gnojno jamo, od tam naprej pa se jo skladno s področnim predpisom, ki določa čas raztrosa in količino, odvaža na lastne in najete kmetijske površine.

(4) Vse padavinske vode s streh in utrjenih površin na obravnavanem območju je treba ponikati znotraj gradbene parcele objekta. Pri tem je treba ločeno obravnavati rešitve za čiste padavinske vode in onesnažene vode skladno z določili 27. člena tega odloka.

(5) Pri načrtovanju, gradnji ter obratovanju in vzdrževanju kanalizacije morajo biti upoštevani veljavni predpisi in pravilniki, ki urejajo odvajanje odpadnih komunalnih in padavinskih voda. V zvezi z nastajanjem odpadnih vod, ki nastajajo pri reji živali, je treba upoštevati določila veljavnega predpisa, ki ureja emisijo snovi pri odvajanju odpadnih vod iz objektov reje domačih živali.

22. člen

(telekomunikacijsko omrežje)

(1) Na obravnavanem območju je zgrajeno telekomunikacijsko omrežje v lasti Telekoma Slovenije d.d., ki služi oskrbi porabnikov na območju vasi Prezrenje. Ob južnem robu obravnavanega območja poteka distribucijski zemeljski TK kabel, ki služi napajanju porabnikov v zahodnem delu vasi.

(2) Priključevanje novih objektov na telekomunikacijsko omrežje je predvideno preko obstoječih priključkov, ki so zgrajeni znotraj kmetijskega gospodarstva.

(3) V primeru gradbenih del v območju obstoječih telekomunikacijskih naprav je treba izdelati projektno dokumentacijo in izvesti prestavitve oziroma zaščite obstoječih telekomunikacijskih naprav v skladu s predpisi in pogoji pristojnega upravljavca. Vsa dela v zvezi z zaščito in prestavitvami tangiranih telekomunikacijskih naprav pri posegih v prostor izvede upravljaavec.

23. člen

(ravnanje z odpadki)

(1) Zbirno in odjemno mesto za odpadke je urejeno v sklopu obstoječega kmetijskega gospodarstva. Z odpadki je potrebno ravnati v skladu s predpisi, ki urejajo to področje.

(2) V času gradbenih del je investitor dolžan zagotoviti, da izvajalci gradbenih del na gradbišču hranijo ali začasno skladiščijo odpadke, ki nastajajo pri gradbenih delih ločeno po vrstah gradbenih odpadkov iz klasifikacijskega seznama odpadkov tako, da ne onesnažujejo okolja in da je zbiralcem gradbenih odpadkov omogočen dostop za njihov prevzem. Gradbeni odpadki se odlagajo na območju odlagališč, ki so registrirani za tako dejavnost.

VIII. REŠITVE IN UKREPI ZA CELOSTNO OHRANJANJE KULTURNE DEDIŠČINE

24. člen

(varstvo kulturne dediščine)

(1) Obravnavano območje OPPN se ne nahaja na območju varovane kulturne dediščine.

(2) Ob vseh posegih v zemeljske plasti na območju OPPN velja obvezujoč splošni arheološki varstveni režim, ki najditelja/lastnika zemljišča/investitorja/odgovornega vodjo del ob odkritju dediščine zavezuje, da najdbo zavaruje nepoškodovano na mestu odkritja in o najdbi takoj obvesti pristojno enoto Zavoda za varstvo kulturne dediščine Slovenije, ki situacijo dokumentira v skladu z določili arheološke stroke. V primeru odkritja arheoloških ostalin, ki jim grozi nevarnost poškodovanja ali uničenja, lahko pristojni organ to zemljišče z izdajo odločbe določi za arheološko najdišče.

IX. REŠITVE IN UKREPI ZA VAROVANJE OKOLJA, NARAVNIH VIROV IN OHRANJANJE NARAVE

25. člen

(varstvo narave)

Na obravnavanem območju ni naravnih vrednot, zavarovanih območij, ekološko pomembnih območij, pomembnih območij za ohranjanje biotske raznovrstnosti in območij, predvidenih za zavarovanje, zato posebne ureditve s področja varstva narave niso predvidene.

26. člen

(varstvo zraka)

(1) V času gradnje so izvajalci dolžni upoštevati vse ukrepe za varstvo zraka. S sprotnim vlaženjem sipkih materialov je potrebno preprečevati prašenje gradbišč in okolice, potrebno je upoštevati predpise o emisijah gradbene mehanizacije in transportnih sredstev in preprečevati raznos materiala z gradbišč.

(2) Vsi izpusiti snovi v zrak (ogrevanje, prezračevanje) morajo biti opremljeni z ustreznimi filtri v skladu z zakonskimi omejitvami.

(3) V primeru, da bo hlev opremljen z gnojščem, mora biti gnojšče pokrito in opremljeno z nepropustno jamo za lovljenje gnojnice.

(4) Za gnojlevo je treba zagotoviti dovolj veliko nepropustno jamo ustreznega volumna, tako da je zagotovljeno najmanj šestmesečno skladičenje gnojleke oz. za ves čas, ko razdeljevanje gnojleke na kmetijska zemljišča ni dopustno.

(5) Pri razdeljevanju gnojleke v bližini naselja je treba izvajati ukrepe za zmanjšanje sproščanja amonijaka, toplogrednih plinov in smradu pri gnojenju z živalskimi gnojili.

27. člen

(varstvo tal)

(1) Posegi v tla se izvedejo na način, da se prizadene čim manj talne površine. Pri gradnji se uporabljajo takšni materiali, za katere obstaja dokazila o neškodljivosti za okolje.

(2) Pri gradnji objektov je treba zgornji, rodovitni sloj tal odstraniti in deponirati ločeno od nerodovitnih tal ter ga uporabiti za rekultivacije zunanje ureditve ali izboljšanje drugih kmetijskih zemljišč.

(3) Morebitni prostori in mesta, kjer bi se lahko med gradnjo, obratovanjem in opustitvijo dejavnosti lahko pretakale ali pretovarjale, skladiščile, uporabljale nevarne snovi, njihova embalaža in ostanki, vključno z ustrežno ureditvijo začasnega skladiščenja nevarnih odpadkov (npr. pokrita parkirišča, manipulativne površine z motornimi vozili in delovnimi stroji, motorna goriva, motorna olja in maziva ter pesticidi, hlevi, živalski gnoj, gnojleka in gnojnica s pretakališči in črpališči za odvažanje) morajo biti urejene kot zadrževalni sistem – lovilna skleda, brez odtokov, nepropustna za vodo, odporna na vse snovi, ki se lahko v njej nahajajo, dovolj velika, da zajame vso morebiti razlito ali razsuto količino snovi.

28. člen

(varstvo voda in zaščitni ukrepi)

(1) Območje OPPN ne leži na priobalnem, poplavnem, erozijskem, plazljivem ali na plazovito ogroženem področju, niti ne leži na vodo-varstvenem območju. V zaledju severozahodno od obravnavanega območja se nahaja območje predlagano za zavarovanje virov pitne vode.

(2) Območje se nahaja na opozorilnem območju varstva pred erozijo z običajnimi zaščitnimi ukrepi. V okviru projektnih rešitev je treba zagotoviti, da predvidene ureditve in gradnja ne bodo poslabšale stabilnosti terena, tako v času gradnje kot v času obratovanja objekta.

23. člen

(telekomunikacijsko omrežje)

(1) Na obravnavanem območju poteka obstoječe telekomunikacijsko omrežje.

(2) Novopredvideni objekti na obravnavanem območju imajo možnost priključitve na telekomunikacijsko omrežje pod pogoji upravljavca omrežja (Telekom d.d.).

(3) Za potrebe napajanja novih porabnikov na obravnavanem območju je potrebno izdelati načrt prestavitve obstoječih TK vodov in predvideti priključitev na optično omrežje.

24. člen

(plinovodno omrežje)

(1) V bližini obravnavanega območja je zgrajeno distribucijsko plinovodno omrežje.

(2) Za potrebe oskrbe s plinom je možna izgradnja plinovoda zemeljskega plina od križišča Alpske in Blejske ceste do obravnavanega območja.

(3) Pri projektiranju je potrebno upoštevati vse veljavne predpise za zagotavljanje varne gradnje in obratovanja zemeljskega plina.

(4) Plinovod se lahko uporablja za ogrevanje, kuhanje, pripravo toplе sanitarne vode, tehnologijo in hlajenje.

25. člen

(ravnanje z odpadki)

(1) Za zbiranje odpadkov je potrebno zagotoviti ustrezne zabojnike za ločeno zbiranje odpadkov (komunalni odpadki, embalaža, biološki odpadki, papir, steklo). Načrtovana naj bo zbiralnica s prostorom za različne zabojnike.

(2) Morebitne nevarne odpadke je potrebno zbirati ločeno in na način, ki ga predpisujejo veljavni predpisi, med drugim je potrebno upoštevati določila Odloka o gospodarskih javnih službah zbiranja komunalnih odpadkov in prevoza komunalnih odpadkov v občini Radovljica, ki nastopajo pri gradbenih delih, Uredbo o odpadkih (Ur. l. RS, št. 37/2015, 69/2015), Tehnični pravilnik o ravnanju s komunalnimi odpadki na območju občine Radovljica in Program ravnanja s komunalnimi odpadki.

(3) Prevezemno mesto za odpadke mora biti dostopno vozilom za odvoz in ne sme biti oddaljeno od mesta praznjenja več kot 5 m.

VII. REŠITVE IN UKREPI ZA CELOSTNO OHRANJANJE KULTURNE DEDIŠČINE

26. člen

(varstvo kulturne dediščine)

(1) Območje OPPN se ne nahaja na območju varovani kulturne dediščine.

(2) V neposredni bližini območja se nahaja enota kulturne dediščine – Lesce - Spomenik sedežu krajevnega odbora osvobodilne fronte (EŠD 10030 - memorialna dediščina). S predvidenimi posegi naj se zagotovi ustrežno prostorsko integrirto spominskega obeležja ter varovanje spomenika pred poškodovanjem v času gradnje.

(3) Ob izvedbi zunanje ureditve v območju OPPN naj se omogoči dostop do spomenika.

(4) V postopku pridobivanja gradbenega dovoljenja za posege v bližini spomenika je potrebno pridobiti mnenje pristojnega Zavoda za varstvo kulturne dediščine.

VIII. REŠITVE IN UKREPI ZA VARSTVO OKOLJA IN NARAVNIH VIROV TER OHRANJANJA NARAVE

27. člen

(varstvo narave)

(1) Na območju OPPN ni zavarovanih območij narave, območij Natura 2000 in naravnih vrednot.

(2) V bližini je bil evidentiran habitatni tip zavarovanih rastlinskih in živalskih vrst, varovan po Uredbi o habitatnih tipih (Ur. l. RS, št. 11/2/2003), zato je izdelana strokovna podlaga: »Popis varovanih habitatnih tipov in vrst na območju prostorske enote LE 08 v Občini Radovljica«, št. 329, ki jo je izdelalo podjetje Zavita d.o.o., v Juliju 2022, na osnovi katere je bilo ugotovljeno, da na obravnavanem območju ni prisotnosti zavarovanih rastlinskih in živalskih vrst.

(3) Zagotovi naj se najmanjše možno svetlobno onesnaženje.

(4) Ob velikih steklenih površinah naj se preprečuje trke pitic.

(5) Preprečuje naj se širjenje invazivnih tujerodnih vrst.

(6) V primeru, da se na osnovi izdelanega geomehanskega ali hidrološkega poročila izkaže vpliv na območja povirij in mokrišč, ki se nahajajo južno in zahodno od obravnavanega območja, je v fazi pridobivanja gradbenega dovoljenja v postopek potrebno vključiti pristojni Zavod RS za varstvo narave.

28. člen

(gozd)

(1) Na območju OPPN ni evidentiranih gozdnih površin.

29. člen

(varstvo zraka)

(1) V času gradnje so izvajalci dolžni upoštevati vse ukrepe za varstvo zraka.

(1) Ogrevanje novih stavb naj se zagotavlja z ekološko sprejemljivimi viri energije.

(2) Emisije plavajem sipkih gradbenih materialov in makadamskih transportnih poti v suhem in vetrovnem vremenu ter preprečevati raznos zemlje in blata iz gradbišč na prometnice.

30. člen

(varstvo voda)

(1) Območje OPPN ne posega na varstvena, varovana ali ogrožena območja, kot jih določa Zakon o vodah.

(2) Območje OPPN se nahaja v zaledju vodnega vira pitne vode (zajetje Hipodrom Lesce), za katerega se območja vodnih virov še določajo.

(3) Vsi posegi v prostor naj bodo načrtovani tako, da ne pride do čezmernega poslabšanja stanja voda in da se omogoči varstvo pred škodljivim delovanjem voda.

(4) Varstvo voda se zagotavlja z odvajanjem odpadnih vod v javno kanalizacijsko omrežje z odvodom na čistilno napravo in z rednim vzdrževanjem kanalizacijskega sistema ter z vodenjem onesnaženih padavinskih vod z manipulativnih in utrjenih površin preko lovilcev olj in goriv v padavinsko kanalizacijo z odtokom v ponikovalnice.

(5) Odvajanje padavinskih voda je potrebno predvideti tako, da bo v čim večji možni meri zmanjšan hipni odtok padavinskih voda z urbanih površin.

(6) Za čas gradnje je nujno predvideti vse potrebne varnostne ukrepe in tako organizacijo na gradbiščih, da bo preprečeno onesnaženje voda ali podtalnice, ki bi nastalo zaradi transporta, skladiščenja in uporabe tekočih goriv in drugih nevarnih snovi oziroma v primeru nezgod predvideti in zagotoviti takojšnje ukrepanje za to usposobljenih delavcev.

(7) Odvajanje odpadnih voda in oddajanje toplote v površinske in podzemne vode in odzven toplote iz pogrijskih in podzemnih voda je dovoljeno samo na način in pod pogoji, ki jih določajo zakon in drugi predpisi na področju varstva okolja.

(8) V primeru izgradnje kletne etaže je potrebno v fazi projektiranja objektov izdelati analizo hidrogeoloških razmer območja.

31. člen

(varstvo tal)

(1) Posege v tla je treba izvajati tako, da bodo prizadete čim manjše površine tal. Začasne prometne in gradbene površine je treba

tangiranega območja državne ceste s križišči oz. cestnimi priključki. Zagotoviti je potrebno ustrezne rešitve, ki bodo zagotavljale delovanje tangiranih cestnih priključkov oz. križišč z državno cesto v predpisani planski dobi (20 let po zaključku gradnje na tangiranem območju), zato je pri nadaljnjem načrtovanju predlagane rešitve potrebno preveriti, jih podrobneje obdelati ter utemeljiti in uskladiti z upravljavcem državne ceste (po potrebi zagotoviti ustrezne drugačne rešitve). Pri nadaljnjem načrtovanju in pri izdelavi projektne dokumentacije ter pri izvedbi del in obratovanju posegov oz. objektov na obravnavanem območju oz. v varovalnem pasu državne ceste je potrebno upoštevati obe izdani mnenji k OPPN s strani Direkcije RS za infrastrukturo ter pogoje in zahteve upravljavca države ceste.

(7) Vse rešitve je treba v nadaljnjih fazah (DGD/PZI) konkretno preveriti, obdelati in utemeljiti, predhodno uskladiti z upravljavcem državne ceste in pridobiti pogoje in soglasje oz. pozitivno mnenje upravljavca državne ceste.

(8) Ustrezna ureditev priključevanja območja na cestno omrežje in usklajenost rešitev z načrtovano ureditvijo cestnega omrežja sta pogoj za gradnjo in obratovanje objektov na obravnavanem območju.

19. člen

(splošni pogoji za komunalno, energetsko in telekomunikacijsko urejanje)

(1) Vsa omrežja gospodarske javne infrastrukture je praviloma treba graditi v cestnem svetu ali ob njem.

(2) Potek omrežij gospodarske infrastrukture mora biti medsebojno usklajen, praviloma naj se združujejo v skupne koridorje.

(3) Pri načrtovanju in izvedbi infrastrukturnih omrežij je potrebno upoštevati s pravilniki in mnenji nosilcev urejanja prostora predpisane medsebojne odmikne med posameznimi vodi ter pogoje in smernice upravljavcev za priključitve na obstoječe sisteme komunalne in druge infrastrukture.

(4) Pri priključevanju na javno vodovodno in kanalizacijsko omrežje je potrebno upoštevati veljavno zakonodajo, vključno z občinskimi predpisi in pred začetkom del pri upravljavcu naročiti zakoličbo obstoječih vodov.

(5) Vsako, tudi najmanjšo, poškodbo komunalnih vodov je potrebno takoj sporočiti upravljavcu.

(6) Vse nove stavbe morajo imeti zagotovljeno najmanj minimalno komunalno oskrbo, ki vključuje oskrbo s pitno vodo, električno energijo, odvajanje odpadnih voda in dostop do javne ceste. Ogrevanje stavb je lahko zagotovljeno preko plinovodnega omrežja ali z obnovljivimi viri energije.

20. člen

(vodovodno omrežje za sanitarno vodo in vodo za gašenje)

(1) Na obravnavanem območju je javno vodovodno omrežje PEHD 75.

(2) Za potrebe priključevanja novih objektov in hidrantnega omrežja obstoječ vodovod ne zagotavlja ustrezne količine požarne vode.

(3) Za potrebe oskrbe novih objektov z vodo je možno priključevanje na javno vodovodno omrežje južno od državne ceste.

(4) Do obravnavanega območja se za potrebe oskrbe novih objektov zgradi nov vodovod dimenzije DN100 od priključka na obstoječem primarni vodovod, dimenzije DN150 na zemljišču s parc.št. 1363/21, k.o. Hraše. Nov vodovod se pod državno cesto zgradi v zaščitni cevi s podbojem v globini cca 1,5 m pod cestiščem.

(5) Vodomerni jašek mora biti lociran na vstopu priključne cevi na obravnavano zemljišče, izven objektov, v nepovozni površini, tako da bo vedno dostopen pooblaščenim osebam upravljavca.

(6) Za priključitev na javno vodovodno omrežje je treba izdelati ustrezno projektno dokumentacijo, ki mora biti skladna s predpisi in pravilniki s področja oskrbe s pitno vodo in pogoji pristojnega upravljavca.

(7) Voda za gašenje za predvidene objekte se bo zagotavljala iz vodovodnega omrežja.

(8) Požarna varnost znotraj območja se zagotavlja z nadzemnimi hidranti dimenzije DN100, ki se jih ustrezno razporedi po celotnem območju.

(9) Vodovod mora potekati minimalno 0,5 m nad kanalizacijskim omrežjem, v nasprotnem primeru je treba v vseh križanjih s kanalizacijskim omrežjem vodovodno omrežje zgraditi v zaščitnih ceveh, da se prepreči eventualno onesnaženje pitne vode.

(10) Vodovodno omrežje je treba graditi tako, da nima slepih rokavov in ne povzroča zastajanje vode.

21. člen

(odvajanje odpadnih in padavinskih vod)

Odpadna kanalizacija:

(1) Na obravnavanem območju ni obstoječega javnega kanalizacijskega omrežja za odpadne vode.

(2) Obstoječa javna kanalizacija poteka vzdolž Alpske in Blejske ceste, ki se nahajata južno od državne ceste.

(3) Za potrebe priključitve objektov na javno kanalizacijsko omrežje je potrebno izvesti nov tlačni vod s črpališčem. Kanalizacija mora biti izvedena vodotesno.

(4) Drugačno odvajanje odpadnih vod ni možno zaradi bližine obstoječega zajetja vodnega vira.

(5) Za odvajanje fekalnih vod z obravnavanega območja se predvidi izgradnja novega tlačnega voda od obstoječe fekalne kanalizacije, ki poteka vzdolž Blejske ceste, do obravnavanega območja.

(6) Iz novopredvidenih objektov se predvidi gravitacijski fekalni kanal do črpališča na južni strani obravnavanega območja. Črpališče je predvideno kot podzemni jašek z dvema potopnima črpalnkama, ki boosta črpali odpadno vodo po tlačnem vodu do obstoječega gravitacijskega kanala na Blejski cesti.

Padavinska kanalizacija:

(7) Padavinske vode je potrebno ponikati na zemljišču investitorja. Padavinske vode s parkirnih in manipulativnih površin se preko lovilca olj odvajajo v ponikovalnico na zemljišču investitorja.

(8) Iztok padavinske vode v javni kanalizacijski sistem ni dopusten.

(9) Odvodnjavanje z utrjenih površin se omogoči z ustreznimi vzdolžnimi in prečnimi padci. Padavinska voda se odvajajo kontrolirano preko požirnilnikov, peskolovov in revizijskih jaškov v interno padavinsko kanalizacijo z zaključkom v ponikovalnici.

22. člen

(elektroenergetsko omrežje)

(1) Na obravnavanem območju stoji transformatorska postaja TP 248 TIO, preko zemljišča poteka SN in NN omrežje, na katero so priključeni obstoječi porabniki.

(2) Napajanje z električno energijo je možno iz obstoječee transformatorske postaje.

(3) Za potrebe novih objektov se elektroenergetsko omrežje lahko ustrezno dogradi. Glede na nove potrebe se lahko izvede nova transformatorska postaja kot samostojen objekt ali del objekta.

(4) Pred začetkom gradbenih del je potrebno naročiti zakoličbo obstoječih elektroenergetskih vodov ter njihovo zaščito. Gradbena dela v bližini elektroenergetskih vodov je potrebno izvajati pod nadzorom distribucijskega podjetja Elektro Gorenjska.

(5) Novo elektroenergetsko omrežje v obravnavanem območju je potrebno graditi v kabelski kanalizaciji. Priključno merilne omarice morajo biti locirane tako, da so dostopne z javnih površin.

(6) V primeru velikega povečanja priključne moči je potrebno pri Elektrou Gorenjska naročiti raziskavo o možnosti napajanja z električno energijo.

re, če so pri nadaljnjem podrobnejšem proučevanju pridobljene rešitve, ki omogočajo ustrezno prometno funkcioniranje in dostopnost območja in ne poslabšujejo prostorskih, oblikovnih in okoljskih razmer. V primeru, da se izkaže potreba, je za potrebe posameznih objektov dopustna izvedba samostojnih priključkov na gospodarsko javno infrastrukturo skladno s pogoji pristojnih upravljavcev.

(7) Dopusten je potek posameznih infrastrukturnih vodov in naprav po drugih zemljiščih (tudi izven območja OPPN), kot je prikazano v grafičnem listu št. 6 »Prikaz ureditev glede poteka omrežij in priključevanja objektov na gospodarsko javno infrastrukturo (GJI) ter gradjeno javno dobro«.

XIII. DRUGI POGOJI IN ZAHTEVE ZA IZVAJANJE OPPN

34. člen

(obveznosti investitorjev in izvajalcev)

(1) Med izvajanjem posegov na območju OPPN je izvajalec dolžan zagotoviti nemoteno delovanje komunalne oskrbe in dostope do obstoječih objektov.

(2) Po zaključku del je investitor dolžan odstraniti vsečasne objekte, odvečni gradbeni in izkopani material odpeljati na ustrezno deponijo, plodno zemljo pa uporabiti za ureditev zelenih površin.

(3) Poleg pogojev, ki jih predpisuje ta odlok, je treba upoštevati tudi vse pogoje in omejitve iz smernic in mnenj posameznih nosilcev urejanja prostora, ki so sestavni del OPPN, in vso veljavno zakonodajo.

XIV. USMERITVE ZA DOLOČITEV MERIL IN POGOJEV PO PRENEHANJU VELJAVNOSTI OPPN

35. člen

(prenehanje veljavnosti)

(1) OPPN velja do izvedbe predvidenih prostorskih ureditev. Prenehanje veljavnosti OPPN se določi s sklepom občine.

(2) Po prenehanju veljavnosti OPPN se pogoji za posege na območju ter usmeritve glede oblikovanja stavb povzamejo po določitih tega odloka in prenesejo v posebne določbe Prostorskega reda občine Radovljica.

XV. KONČNE DOLOČBE

36. člen

(vpogled v OPPN)

OPPN je na vpogled na Občini Radovljica in na Upravni enoti Radovljica.

37. člen

(nadzorstvo)

Nadzor nad izvajanjem tega odloka opravljajo pristojne inšpekcijske službe.

38. člen

(veljavnost)

Ta odlok se objavi v Deželnih novicah, glasilu Občine Radovljica – Uradne objave in začne veljati osmi dan po objavi.

Številka: 3503-0007/2022

Datum: 27. 9. 2023

Ciril Globočnik l.r.

ŽUPAN

2.

Na podlagi 5.1., 124. in 129. člena Zakona o urejanju prostora (ZU-reP-3, Ur. l. RS, št. 199/21 in sprememba) in 17. člena Statuta Občine Radovljica (DN UO, št. 188/14) je Občinski svet Občine Radovljica na 7. seji dne 27. 9. 2023 sprejel

ODLOK

O PRVIH SPREMEMBAH IN DOPOLNITVAH OPPN ZA OBMOČJE OSREDNJIH POVRŠIN LE 76 – LESCE, ZA TRATO

1. SPLOŠNE DOLOČBE

1. člen

(1) S tem odlokom se sprejme prve spremembe in dopolnitve Občinskega podrobnega prostorskega načrta za območje osrednjih površin LE 76 – Lesce, Za Trato (DN UO, št. 211/16) (v nadaljevanju 1SD OPPN).

2. člen

(1) 1 SD OPPN je izdelalo podjetje Arhema, d.o.o., pod številko 228/2022, v novembru 2022. Ministrstvo za naravne vire in prostor je prostorskemu aktu v prostorskem informacijskem sistemu dodelilo identifikacijsko številko 3400.

3. člen

(1) 1 SD OPPN vsebujejo tekstualni del, grafični del in priloge:

1. Tekstualni del:

1. Odlok
2. Povzetek glavnih tehničnih značilnosti

2. Grafični del:

1. Območje 1SD OPPN z obstoječim parcelnim stanjem M 1:1.000
- 1.1 Izssek iz občinskega prostorskega načrta s prikazom lege na širšem območju. M 1:5.000
2. Načrt umestitve načrtovane ureditve v prostor s prikazom vplivov in povezav s sosednjimi območji M 1:5.000
4. Ureditvena situacija s prometno ureditvijo (čistoris) M 1:1.000
- 4-1. Ureditvena situacija s prometno ureditvijo-izsek M 1:750
5. Situacija komunalnih vodov - zbirna karta (čistoris) M 1:500
6. Načrt rešitev za obrambo, varstvo pred naravnimi in drugimi nesrečami ter požarom (čistoris) M 1:1.000
7. Načrt parcelacije (čistoris) M 1:1.000

3. Priloge

- 3.1 Izvleček iz PRO občine Radovljica in prikaz stanja prostora
- 3.2 Smernice in mnenja nosilcev uredjanja prostora s stališči
- 3.3 Obrazložitev in utemeljitev 1SD OPPN
- 3.4. Strokovne podlage
- 3.5 Sklep o začetku priprave 1SD OPPN
- 5.6. Povzetek za javnost

4. člen

(območje sprememb in dopolnitev OPPN)

- (1) Del območja zelenih površin, ki predstavlja območje delov parcel s št. 198/7, 198/5, 199/10 in 199/5, vse k.o. Hraše, se nameni območju gradbene parcele za gradnjo dodatnega stanovanjskega objekta.
- (2) Splošne spremembe se nanašajo na celotno območje OPPN in so razvidne iz tekstualnega dela Odloka.

2. SPREMEMBE IN DOPOLNITVE ODLOKA

5. člen

V 4. členu pod naslovom »**Dopustne dejavnosti in gradnje**« se:

- črta besedilo tretje alineje:
- (3) *Predvidena je ureditev stanovanjskega naselja, ki bo obsegalo 29 prostostoječih stanovanjskih stavb, dovoljena je gradnja nezhitvenih in enostavnih objektov. Tipološko so predvidene stavbe prostostoječe hiše.*

- in doda novo besedilo, ki se glasi:

- (3) Predvidena je ureditev stanovanjskega naselja, ki bo obsegalo 30 prostostoječih eno ali dvo-stanovanjskih stavb, dovoljena je gradnja protihrupnih ograj na meji območja proti regionalni cesti in nezah-tevnih ter enostavnih objektov.

6. člen

V 11. členu pod naslovom »**Odmiki stanovanjskih objektov**« se:

- črta besedilo prve alineje:

- (1) *Minimalni odmik stanovanjskega objekta od parcelne meje znaša 3,0 m, od meje območja minimalno 2,0 m, minimalni odmik garažnega objekta in/ali nadstrešnice od parcelne meje pa 1,0 m.*

- in doda novo besedilo, ki se glasi:

- (1) Minimalni odmik stanovanjskega objekta od parcelne meje zna-ša 3,0 m. Kjer poteka meja gradbene parcele po severni in vzhodni meji območja OPPN, lahko znaša odmik stanovanjskega objekta od te meje minimalno 2,0 m. Minimalni odmik garažnega objekta in/ali nadstrešnice od parcelne meje znaša 1,0 m. Odmiki veljajo za odmi-ke zazidane površine objekta.

7. člen

V 13. členu pod naslovom »**Zasnova prometnega omrežja**« se:

- črta besedilo četrte alineje:

- (4) *Dovozne ceste so predvidene v širini 4,0 m in so namenjene tudi in-tervencijski poti.*
- in doda novo besedilo, ki se glasi:
- (4) Dovozne ceste so predvidene v širini 4,0 m in so namenjene tudi intervencijski poti. Dovožz javne ceste na parcelo 1 je lahko največje širine 5,0 m.

8. člen

V 17. členu pod naslovom »**Zasnova energetskega omrežja in pli-novodnega omrežja**« se:

- črta besedilo prve in druge alineje:

- (1) *Za potrebe novih in obstoječih stavb je potrebno zgraditi dva nova NN kabelska izvoda iz obstoječe TP 532 Lesce Merkur do razdelilnih oz. priključno merilnih omaric, od koder vodijo hišni priključki do objektov.*
- (2) *Razvodne omarice so locirane ob javnih površinah in skupno za več objektov, ob posameznih dovozh. Novo električno omrežje se izvede v kabelski kanalizaciji.*

- in doda novo besedilo, ki se glasi:

- (1) Za potrebe novih in obstoječih stavb je potrebno zgraditi nov NN kabelski izvod iz obstoječe TP 532 Lesce Merkur do razdelilnih oz. priključno merilnih omaric, lociranih na parcelnih mejah posa-meznih objektov. Priključno merilne omarice morajo biti dostopne z javnih površin, njihove lokacije bodo določene v projektu elektri-fikacije območja.

- (2) Razvodne omarice so locirane ob javnih površinah in skupno za več objektov, ob posameznih dovozh. Novo električno omrežje se izvede v kabelski kanalizaciji.

9. člen

V 20. členu »**Varovanje okolja in naravnih virov**« se:

- doda dve novi alineji z besedilom, ki se glasi:

- (3) Priključevanje na državno cesto je prikazano na obstoječe stanje državne ceste. V primeru širitve državne ceste bo potrebno cestni priključek prilagoditi stanju na državni cesti.
- (4) Državna cesta R1-209/1088 je predvidena za širitev, rezervat za širitev predstavlja varovalni pas državne ceste. Projekt rekonstruk-cije državne ceste vodi Sektor za investicije v ceste Direkcije RS za infrastrukturo, vendar v času izdelave OPPN še ni izdelane projektne dokumentacije. Vzdržil državne ceste je potrebno zagotoviti ustre-zno rezervacijo prostora (vključno z ureditvijo površin za pešce in kolesarje).

(5) Pri ureditvi novega cestnega priključka je bila upoštevana do-kumentacija »Izdelava DGD in PZI ureditve DKP v občini Radovljica (I. in II. faza)« za izvedbo kolesarskih povezav v Občini Radovljica. V fazi izdelave DGD in PZI dokumentacije za kolesarske povezave je potrebno natančneje obdelati križanje z rekonstruiranim cestnim priključkom. Strošek spremembe izdelane dokumentacije bremeni investitorja cestnega priključka in ne Direkcije RS za infrastrukturo.

Ureditve na območju OPPN:

- (6) Dovož in dostop do območja OPPN je predviden preko cestnega priključka na državno cesto, ki se rekonstruirata in bo omogočal le de-sno – desno zavijanje.
- (7) Od priključka na državno cesto se po J in Z robu OPPN uredi jav-na pot, ki bo omogočala dostop do ureditev, predvidenih z OPPN, ter hkrati tudi prehod čez območje OPPN in dostope do okoliških zemljišč. Javna pot mora biti urejena skladno s pogoji upravljavca občinskih cest. Priključek na državno cesto, javna pot in pripadajoče površine predstavljajo površine, namenjene javnemu dobremu, in so določene v grafičnem delu OPPN.
- (8) Na J in Z strani obravnavanega območja se uredi cesta, ki omo-goča dostop do objektov, parkirnih površin ter naprej na SZ strani dostop do okoliških zemljišč. Cesta mora biti urejena skladno s po-goji upravljavca občinskih cest.
- (9) V kolikor se zaradi gradnje ukinja obstoječe poljske poti, ki po-tekajo preko območja OPPN, je treba zagotoviti nadomestne poti, ki lahko potekajo preko ali izven območja OPPN. Obstoječo poljsko pot, ki v naravi poteka po vzhodni strani OPPN, se nadomesti na južni strani z javno potjo, nato pa na severni strani, izven območja OPPN preko zemljišč s parč.št. 1356/4 in 1357/1, k.o. Hraše.
- (10) Do vseh objektov na območju morajo biti zagotovljene inter-vencijske poti in dostopi za komunalna vozila.
- (11) Uredilo se primene površine za pešce in kolesarje. V prime-ru gradnje stavb s stanovanji mora biti območje OPPN povezano s centralnimi dejavnostmi, in sicer mora biti do območja zagotovljen dostop ter zagotovljeno prekanje državne ceste tudi za pešce in kolesarje. Zagotavljanje dostopnosti do območja OPPN za pešce in kolesarje mora investitor izkazati najkasneje pri pridobivanju upo-rahnega dovoljenja za stavbe s stanovanji.

Mirujoči promet:

- (12) Za potrebe novogradenj je v okviru gradbene parcele potreb-no zagotoviti zadostno število parkirnih mest. Glede na namembno-sti ali dejavnosti v objektih je potrebno pri izračunu parkirnih mest upoštevati normativne predpisane s PRO Radovljica, ob tem pa je potrebno za oskrbovana stanovanja upoštevati normativ za zagoša-vljanje parkirnih mest za stanovanja.
- (13) Zagotoviti je potrebno tudi ustrezna parkirna mesta za kolesar-je, ob parkirnih mestih za oseba vozila pa polnihinico za električna vozila.
- (14) Potrebna parkirna mesta se lahko zagotavljajo tudi izven grad-bene parcele, a znotraj OPPN, če je omogočena njihova trajna upo-raba.
- (15) Manipulacijske površine ob parkirnišnih morajo biti dimenzioni-rane in urejene tako, da se prepreči vzvratno vključevanje vozil na državno cesto.

- (16) Parkirišča se oblikuje tako, da se ob robovih in vmesnih pasovih zasadi drevesa, ki zagotavljajo ustrezno osenčenje parkirnih površin. Na vsaka tri do štiri parkirna mesta je treba zagotoviti vsaj eno drevo.
- (17) Utrjene površine naj se tlakuje tako, da bodo imele izgled čle-nenosti (ustrezni material, kombinacije različnih materialov in dru-gi oblikovalski principi).
- (18) Pri določanju parkirnih mest za objekte v javni rabi, ki morajo biti brez grajenih ovir, je treba zagotoviti 5 % parkirnih mest, rezerviranih za vozila funkcionalno oviranih oseb.

18. člen
(varovalni pas državne ceste)

- (1) Varovalni pas državne ceste meri 15 m in se meri od zunanjšega roba cestnega sveta.

- (2) Upravljallec državne ceste ne odgovarja za morebitne vplive dr-žavne ceste (vzdrževanje ceste – npr. pluzenja, rekonstrukcije ceste, prometa, hrupa, vibracij itd.) na tangirano območje vzdolž državne ceste; morebitne ukrepe za varovanje pred vplivi državne ceste in prometa mora zagotoviti investitor predvidenih posegov na ob-močju ob državni cesti. Upravljallec državne ceste ne bo zagotavljal dodatnih ukrepov varstva pred hrupom kakor tudi ne zaščite pred morebitnimi drugimi vplivi, ki so oz. bodo posledica obratovanja ceste. Izvedba takih ukrepov je obveznost investitorja. V primeru poškodb vozišča državne ceste, ki bi nastale kot posledica gradnje in obratovanja objektov v območju OPPN (tehnologija izvajanja del, prevozi materiala s težkimi tovornjaki itd.), mora investitor oz. lastnik objektov oz. območja OPPN (po predhodni uskladitvi z upravljav-cem državne ceste) takoj sanirati poškodbe in na vozišču vzpostaviti prvotno stanje na lastne stroške. Stroške zaradi začasne ali trajne prometne obremenitve državnih cest, ki bi nastali kot posledica povrate obratovanja območja OPPN ter prevozov materiala s težki-mi tovornjaki ipd., krije investitor oz. lastniki objektov v obravnavan-em območju OPPN, v skladu z določili 38. člena Zakona o cestah.
- (3) Visoka vegetacija, zunanja ureditev objektov ipd. ne smejo sega-ti na parcelo državne ceste in ne smejo ovirati preglednosti na ob-močju državne ceste in cestnih priključkov, v nasprotnem primeru je investitor dolžan posege ustrezno odmakniti izven parcele državne ceste.
- (4) Postavitvev objektov za obveščanje in oglaševanje in drugih, za prometno varnost motenih dejavnikov, v varovalnem pasu držav-ne ceste ni dovoljeno. Prav tako ni dovoljeno postavljati objektov za obveščanje in oglaševanje v preglednem polju, pregledni bermi in preglednostnem prostoru državne ceste. Prostor za prometno si-gnalizacijo in opremo obsega pas 5,0 m od roba vozišča (oznoma 2,0 m od roba pločnika).
- (5) Posege v varovalnem pasu državne ceste oz. posege, ki imajo vpliv na državno cesto, je potrebno izvajati v skladu z veljavno zak-o-nodajlo s področja cest ter pridobiti mnenje pristojnega upravljavca državne ceste. Zaradi načrtovanih posegov na tangiranem območju ne sme biti negativnih vplivov na območju državne ceste in promet (ne smejo biti ogroženi varnost prometa na državni cesti, stabilnost državne ceste in njeni interesi, ne sme biti moteno redno vzdrževa-nje ceste, ne sme biti ovirana bodoča ureditev ceste itd.). Rešitve je treba predhodno konkretno uskladiti z upravljavcem državne ceste in pridobiti soglasje upravljavca državne ceste.
- (6) Ustreza ureditev tangiranega območja državnega in lokalnega cestnega omrežja s cestnimi priključki oz. križišči je pogoj za gradnjo objektov in drugih posegov v območju varovalnega pasu državne ceste oz. prostorskega akta. Vse rešitve (strokovne podlage itd.) je treba v nadaljnjih fazah (DGD/PZI konkretno preveriti, obdelati in utemeljiti), predhodno uskladiti z upravljavcem državne ceste in pridobiti pogoje in soglasje upravljavca državne ceste. Za ustrezno ureditev območja državne ceste in tangiranih križišč je treba pred-hodno pridobiti soglasje oz. pozitivno mnenje Direkcije RS za infra-strukturo na podlagi projektne dokumentacije DGD/PZI za ureditev

(3) Izven okvirov gradbene meje je možna podzemna izraba (gradnja kletnih etaž), vključno z uvoznimi klančinami v kletne etaže, in gradnja enostavnih in nezahtevnih objektov ter nadstreškov nad vhodi in vratami, pod pogojem, da se ne posega v trase intervencijnih poti ter v trase komunalnih vodov in v druga območja varovanih oz. so za take primere pridobljena mnenja upravljavcev.

(4) Kjer odmiki od sosednjih zemljišč niso določeni z gradbeno mejo, morajo odmiki od sosednjih zemljišč znašati min. 6 m za zahtevne in manj zahtevne objekte, odmiki enostavnih in nezahtevnih objektov, razen ograj in opornih zidov, pa 1,50 m.

(5) Ograje (razen ograj ob javnih cestah) se lahko postavijo 0,5 m od meje sosednjih parcel, vendar tako, da se z gradnjo ne posega v sosednje parcele. Ograje se lahko gradi tudi na meji parcel, če se lastniki parcel, ki jih razmejujejo, o tem sporazumejejo (pisna soglasja).

(6) Natančna razporeditev, velikost, število in namembnost stavb in drugih objektov se opredeli v projektni dokumentaciji za pridobitev gradbenega dovoljenja, ob upoštevanju določil tega odloka in veljavnih predpisov za vrsto objekta, ki se gradi.

(7) Objekti gospodarske javne infrastrukture ter druge prometne, manipulacijske, parkirne in podobne utrjene površine se lahko brez soglasja lastnikov sosednjih zemljišč gradijo do meje sosednjih zemljišč, vendar tako, da se z gradnjo ne posega v sosednje zemljišče.

12. člen
(gabariti objektov)

(1) Maksimalni tlorsni gabariti stavb so opredeljeni z gradbeno mejo, dopustnim faktorjem izrabe ter faktorjem zazidanosti, z zahtevanim deležem zelenih površin ter z obveznostjo zagotavljanja zadostnih površin za mirujoči promet in manipulacijo.

(2) Maksimalna dopustna etažnost objektov je (K) + P + 2 in višina 14,5 m nad koto pritičja.

(3) Območje OPPN se nahaja v nadzorovani rabi letališča Lesce pod horizontalno omejitveno ravnino letališča, ki znaša 549 metrov n.v. Ob izvajanju del in v času obratovanja objektov je potrebno zagotoviti, da najvišji deli konstrukcij ali gradbenih elementov v času gradnje (npr. žerjavi) in v času obratovanja ne bodo presegali omejitvene ravnine letališča.

(4) Na celotnem območju je dovoljena gradnja več kletnih etaž, če se na osnovi izdelanega geomehanskega in hidrološkega poročila izkaže, da je to možno.

13. člen
(pogoji za oblikovanje zunanjih površin)

(1) Rob obravnavanega območja naj bo obrobjen z zelenim pasom, da se vzpostavi blag prehod med gradeno strukturo in krajino. Zelen pas se ne zagotavlja v območju cestnega priključka in dovoza.

(2) Na robnem območju se v največji možni meri ohranja obstoječa vegetacija.

(3) V okolici javnih objektov, v in na javnih ter zelenih površinah je prepovedano zasajanje visoko alergenih rastlinskih vrst in vrst rastlin, ki imajo strupene plodove ali druge dele rastline. Na javnih površinah naj se sadi in seje prednostno avtohtone oziroma lokalno značilne okrasne rastline, med neavtohtonimi pa le tiste, ki zanesljivo niso invazivne. Med gradnjo objektov in drugih posegi v prostor je treba izvajati ukrepe preprečevanja širjenja invazivnih tujerodnih vrst. Za zasipanje se dobavlja le zemeljski material, ki ne vsebuje ostankov invazivnih tujerodnih vrst.

(4) Tlakovanje večjih površin naj ima izgled členjenosti.

(5) Pri urejanju okolice objektov naj se upošteva konfiguracija terena. Višina zemljišča na parcelni meji mora biti prilagojena sosednjemu zemljišču. Višinske razlike na zemljišču morajo biti urejene s travnatimi brežinami. Podporni zidovi in škarpe so dovoljeni le v primerih, ko niso možna drugačna zavarovanja brežin. Ureditve brežin ali morebitne druge ureditve, ki bi nastale zaradi višinskih spre-

memb ob umestitvi novih objektov, ne smejo segati izven območja OPPN ali na javne površine.

(6) V času gradnje je treba zagotoviti varovanje vegetacije in njene koreninskega sistema pred poškodbami, po končani gradnji pa odstraniti provizorije in odvečni gradbeni material ter urediti okolico.

(7) Ograje naj bodo žične, lesene ali žive meje. Varovalne in igriščne ograje naj bodo prosojne, nevpadljivih barv. Vstopna in uvozna vrata se ne smejo odpirati proti cesti. V križiščih ograje ne smejo ovirati preglednega trikotnika. Ograja ne sme ovirati dostopa na javne površine.

(8) Škarpe in podporni zidovi morajo biti arhitekturno oblikovani oziroma obdelani z naravnimi materiali in ozelenjeni. Dopustna je tudi izvedba v več nivojih.

(9) Spominska obeležja, skulpture in druge prostorske inštalacije ter vodnjaki in turistične oznake morajo biti locirani tako, da se z njimi vsebinsko in oblikovno dopolnjuje javni prostor, da ne motijo ambienca, da ne zastirajo značilnih pogledov in da ne ovirajo prometa ter vzdrževanja infrastrukturnih naprav.

(10) Na celotnem območju OPPN je dopustno oglaševanje, skladno z veljavnim občinskim odlokom o oglaševanju.

V. NAČRT PARCELACIJE

14. člen
(načrt parcelacije)

(1) Znotraj območja OPPN je potrebno določiti gradbeno parcelo, ki je vezana na lastništvo zemljišč. Gradbena parcela za gradnjo stavb je lahko manjša od območja OPPN.

(2) Dopustna je parcelacija za javno infrastrukturo.

15. člen
(javne površine)

(1) Na območju OPPN se na J in Z strani določijo javna površina, ki omogoča dostop tudi do zemljišč izven območja OPPN.

VI. POGOJI GLEDE PRIKLJUČEVANJA OBJEKTOV

NA GOSPODARSKO JAVNO INFRASTRUKTURO IN GRAJENO JAVNO DOBRO

16. člen
(splošni pogoji)

(1) Za priključevanje predvidenih objektov na območju OPPN na gospodarsko javno infrastrukturo je bila izdelana strokovna podlaga »Prometna in komunalna ureditev: OPPN LE 08 – Lesce Lipce«, P 154280, Protim Ržišnik Perc d.o.o., maj 2022.

(2) Na podlagi idejnih rešitev izdelane strokovne podlage in smernic pristojnih upravljavcev, ki so sestavni del OPPN, je treba v nadaljnjih fazah projektiranja za priključitev na vsa infrastrukturna omrežja izdelati ustrezno dokumentacijo, ki mora biti skladna z veljavno področno zakonodajo in pravilniki za posamezna področja ter pogoji pristojnega upravljavca oz. izvajalca javne službe.

17. člen
(pogoji za prometno urejanje)

Ureditve na območju in v varovalnem pasu državne ceste:

(1) Območje OPPN leži severno od regionalne ceste R1-209/1088 Lesce – Bled, v km 0,400, na desni strani stacionaže.

(2) Obstoječ cestni priključek se rekonstruira na osnovi izdelanega IDZ št. APP003-22: Ureditve priključka na R1-209/1088 v km 0,390, ki ga je izdelalo podjetje Appia d.o.o., v maju 2022 in predstavlja strokovno podlago tega odloka. Predvidena je razširitev obstoječega cestnega priključka, ki bo omogočal desno – desno zavijanje.

(4) V času gradnje so investitorji dolžni izvajati ukrepe za preprečevanje prašenja in zmanjševanje emisije delcev z gradbišč, skladno z zakonodajo.

(5) Zaradi zmanjšanja onesnaževanja zraka se za ogrevanje prednostno načrtuje priključevanje stavb na sisteme daljinskega ogrevanja. Pri vseh vrstah ogrevanja imajo prednost energetske viiri, ki manj onesnažujejo zrak (alternativni viri, zemeljski plin, utekočinjen naftni plin, kurilno olje).

10. člen

V 22. členu pod naslovom »**Varstvo pred požarom**« se:

- črta besedilo četrte alineje:

(4) *Za vrsto objektov, ki so predvideni v tem OPPN, po veljavni zakonodaji ni potrebna izdelava študije požarne varnosti. Izdelata se elaborat – zasnova požarne varnosti, ki je sestavni del projekta za gradbeno dovoljenje in mora predvidevati vse potrebne protipožarne ukrepe.*

11. člen

Doda se nov 22.a. člen z naslovom »**Varstvo pred hrupom**« z besedilom, ki se glasi:

(1) Priporočeno je, da se za prvo vrsto stanovanjskih hiš (na vzhodni strani območja) predvidi ustrežna pasivna zaščita z zvočno izolativnostjo oken minimalno 36 dB(A), saj upravljalec državnih cest ne predvideva dodatnih ukrepov varstva pred hrupom oz. druge zaščite pred vplivi obratovanja državnih cest za objekte in funkcionalne površine objektov. Izvedba dodatnih ukrepov za zaščito objektov in območja je na strani investitorjev.

(2) Glede na smernice o okoljskem hrupu Svetovne zdravstvene organizacije se priporoča, da se upošteva pri izdelavi elaborata za varstvo pred hrupom v dokumentaciji za izvedbo gradnje objektov območje II. stopnje varstva pred hrupom (kot zaščita pred hrupom cestnega in letalskega prometa).

Doda se nov 22.b. člen z naslovom »**Pogoji za gradnjo s področja letalskega prometa**« z besedilom, ki se glasi:

(1) Pri načrtovanju posegov v prostor je potrebno v skladu z ICAO referenčno kodo letališča upoštevati vzletno, priletno in druge omejitvene ravnine letališča Lesce.

(2) Območje OPPN se nahaja pod omejitvenimi ravninami letališča Lesce. Območje nad omejitveno ravnino se smatra kot manevska površina letališča. Novi predmeti ali podaljški obstoječih predmetov (vključno z zaščitnimi ograjami, antenami, občestnimi svetilkami, gradbenimi žerjavi ipd.) ne smejo segati nad omejitveno ravnino (504 m.n.v.), razen če so zakriti z drugimi, enako visokimi ali višjimi nepremičnimi predmeti, ali če aeronavtična študija dokaže, da novi predmeti ne bodo resneje ogrozili varnosti in rednosti zračnega prometa. Pri načrtovanju v prostor je potrebno upoštevati tudi omejitve pri gradnji oz. postavljanju motnje za zračni promet, skladno z določbami 11.4. člena Zakona o letalstvu (elektromagnetne, svetlobne ali druge motnje na napravah za vodenje zrakoplovov).

12. člen

V 23. členu pod naslovom »**Možne spremembe tras infrastrukture in tolerance tlorsnih dimenzij objektov ter zakoličbene točke objekta**« se:

- črta besedilo tretje alineje:

(3) *Dovoljeno je odstopanje od zakoličbenih točk za največ 1,0 m, ob upoštevanju dopustnih odmikov od parcelnih mej.*

- in doda novo besedilo, ki se glasi:

(3) Dovoljeno je odstopanje od zakoličbenih točk za največ 1,0 m. Dovoljeno je odstopanje od poteka parcelnih mej v pasu največ 1,5 m od parcelne meje. Dopustno je odstopanje odmikov objektov od

parcelnih mej in odstopanje od poteka parcelnih mej s soglasjem obeh mejašev, v kolikor sprememba ustreza ostalim pogojem, ki so določeni s tem odlokom. Dovoljena je tudi sprememba parcelacije, v kolikor je to nujno potrebno za izvedbo komasacije in v kolikor novo stanje še vedno omogoča postavitve in funkcioniranje stanovanjskega objekta na gradbeni parceli z drugačnim potekom meje.

13. člen

V 24. členu pod naslovom »**Ėtapnost gradnje**« se:

- črta besedilo druge alineje:

(2) *Komunalna, energetska, telekomunikacijska in prometna infrastruktura ter zelene javne površine se lahko izvedejo naenkrat za celotno območje ali v dveh fazah, kot je predvideno s tem OPPN in označeno v grafičnem delu načrta.*

- in doda novo besedilo, ki se glasi:

(2) Komunalna, energetska, telekomunikacijska in prometna infrastruktura ter zelene javne površine se lahko izvedejo naenkrat za celotno območje ali v dveh fazah, kot je predvideno s tem OPPN in označeno v grafičnem delu načrta. Meja med prvo in drugo fazo se lahko tudi prilagodi glede na interes investitorjev za gradnjo, v kolikor bi posamezna etapa predstavljal zaključeno funkcionalno celoto. V prvi fazi se izvede vsa prometna in komunalna infrastruktura tako, da bo skladno z grafičnim delom OPPN omogočeno napajanje predvidenih stanovanjskih objektov iz prve faze gradnje.

3. KONČNE DOLOČBE

14. člen
(vpogled)

1 SD OPPN so na vpogled vsem zainteresiranim na Občini Radovljica in Upravni enoti Radovljica.

15. člen
(nadzor)

Nadzor nad izvajanjem tega odloka opravljajo pristojne inšpekcijske službe.

16. člen
(začetek veljavnosti)

Ta odlok se objavi v Deželinih novicah, glasilu Občine Radovljica – Uradne objave in začne veljati osmi dan po objavi.

Številka: 3503-0017/2022

Datum: 27. 9. 2023

Ciril Globočnik l.r.
ŽUPAN

3.

Na podlagi 115., 117., 119. in 289. člena Zakona o urejanju prostora (Ur. l. RS, št. 61/2017 – ZureP-2) v zvezi z 298. členom Zakona o urejanju prostora (Ur. l. RS, št. 199/2021 in spremembe – ZureP-3) in 17. člena Statuta Občine Radovljica (DN UO, št. 188/2014) je Občinski svet Občine Radovljica na 7. seji, dne 27. 9. 2023 sprejel

ODLOK

O OBČINSKEM PODROBNEM PROSTORSKEM NAČRTU ZA OBMOČJE PROSTORSKE ENOTE LE 08 – LESCE LIPCE

I. SPLOŠNE DOLOČBE

- 1. člen
(predmet odloka)

(1) Stem odlokom se skladno z Odlokom o prostorskem redu občine Radovljica (DN UO, št. 159/2012, 166/2012, 170/2013, 178/2013, 194/2015, 202/2015, 233/2017, 235/2017, 289/2022, 302/2023) (v nadaljevanju: PRO Radovljica) sprejme občinski podrobni prostorski načrt za območje prostorske enote LE 08 – Lesce Lipce (v nadaljevanju OPPN).

- (2) Ta odlok določa:
 - območje OPPN,
 - vplive in povezave s sosednjimi območji,
 - arhitekturne, krajinske in oblikovalske rešitve prostorskih ureditev,
 - načrt gradbenih parcel,
 - etapno izvedbe in druge pogoje za izvajanje prostorskih ureditev,
 - pogoje glede priključevanja objektov na gospodarsko javno infrastrukturo in grajeno javno dobro,
 - rešitve in ukrepe za varovanje zdravja,
 - rešitve in ukrepe za celostno ohranjanje kulturne dediščine,
 - rešitve in ukrepe za varstvo okolja ter ohranjanja narave,
 - rešitve in ukrepe za obrambo ter varstvo pred naravnimi in drugimi nesrečami, vključno z varstvom pred požarom,
 - dopustna odstopanja od funkcionalnih, oblikovalskih in tehničnih rešitev.
- (3) OPPN je izdelalo podjetje Protim Ržišnik Perc d.o.o., pod številko projekta P154280, v septembru 2023. Ministrstvo, pristojno za prostor, je OPPN dodelilo številko: 2744.

- 2. člen
(prostorske ureditve, ki se načrtujejo z OPPN)

- (1) S tem odlokom se načrtuje gradnja novih objektov s pripadajočimi zunanjimi ureditvami ter prometno, komunalno, energetsko, telekomunikacijsko in drugo infrastrukturo.
- (2) Ta odlok določa celovito prostorsko ureditev območja OPPN, pogoje za gradnjo novih objektov, pogoje za urejanje utrjenih in zelenih površin ter pogoje za gradnjo prometne, energetske, komunalne, telekomunikacijske in druge infrastrukture.

- 3. člen
(sestavni deli OPPN)

- (1) OPPN vsebuje tekstualni del (besedilo odloka) in grafični del.
- (2) Grafični del OPPN obsega naslednje grafične načrte:
 1. Načrt namenske rabe prostora:
 - 1.1 Izsek iz kartografskega dela PRO Radovljica M 1:1000
 2. Vplivi in povezave s sosednjimi območji:
 - 2.1 Vplivi in povezave s sosednjimi enotami urejanja prostora M 1:2500
 3. Načrt območja z načrtom parcelacije:

- 3.1 Geodetski načrt s prikazom območja OPPN M 1:500
- 3.2 Načrt parcelacije z zakoličbo M 1:500
4. Načrt prostorske ureditve M 1:500
- 4.1 Prikaz odstranitve objektov M 1:500
- 4.2 Ureditvena situacija z značilnim preezom M 1:500
- 4.3 Zbirni načrt komunalnih vodov in naprav M 1:500
- 4.4 Situacija prometne ureditve M 1:500

- (3) OPPN obsega spremljajoče gradivo:
 - izvleček iz PRO Radovljica,
 - izhodišča za pripravo OPPN,
 - prikaz stanja prostora,
 - strokovne podlage,
 - smernice in mnenja nosilcev urejanja prostora,
 - obrazložitev in utemeljitev OPPN,
 - povzetek za javnost,
 - spis postopka priprave in sprejemanja OPPN.

II. OBMOČJE OPPN

- 4. člen
(območje OPPN)

- (1) Območje OPPN obsega prostorsko enoto z oznako urejanja LE 08.
- (2) Območje OPPN zajema zemljišča s parcelnimi številkami (stanje GURS, maj 2022): 1356/4-del, 1356/5, 1356/2, 1356/3, 1357/6, 1357/3, 1357/2, 1364/1/5, 1364/4, 1403/1, vse k.o. Hraše (2155).
- (3) Površina območja OPPN meri cca. 1,25 ha.
- (4) Širše območje OPPN obsega tudi zemljišča izven ureditvenega območja, na katere segajo priključki na obstoječa infrastruktura omrežja, zato je poleg navedenih zemljišč v območje posegov izven ureditvenega območja OPPN možno dodati tudi druge parcelne številkve, v kolikor se v postopku priprave projektno dokumentacije za navezave na obstoječa infrastruktura omrežja, na podlagi strokovno preverjenih rešitev, to izkaže za potrebno.
- (5) Namenska raba območja OPPN skladno s PRO Radovljica predstavlja površine za proizvodnjo (PP), ki pa se s tem OPPN, skladno s 117. in 282. členom ZureP-2, spremeni v osrednje površine (MO).
- (6) Meja območja OPPN je razvidna iz grafičnega dela OPPN.

III. VPLIVI IN POVEZAVE S SOSEDNJIMI OBMOČJI

- 5. člen
(vplivi in povezave s sosednjimi območji)

- (1) Območje OPPN se nahaja na skrajnem severozahodnem delu naselja Lesce, severno od regionalne ceste proti Bledu (R1-209/1088), izven strnjenegega naselja. Območje predstavlja že delno pozidano zemljišče, saj na njem stojijo obstoječi proizvodno – skladiščni objekti, okoli katerih so asfaltirane prometne in manipulacijske površine, del zemljišča pa je zatravljen.
- (2) Območje se prometno navezuje na državno cesto preko obstoječega cestnega priključka.
- (3) Obstoječ cestni priključek ni ustrezen za novo dejavnost, zato ga je potrebno rekonstruirati.
- (4) Ohranavano območje meji na odprto krajino, saj zemljišča na severni, vzhodni in zahodni strani predstavljajo kmejiška zemljišča. Okoliški teren je pretežno raven, razen na južni strani, kjer se strmo spusti proti regionalni cesti. Južno od regionalne ceste se nahaja stanovanjsko območje.
- (5) Celotno območje OPPN se nahaja v vplivnem območju letališča Lesce, vzhodno, v oddaljenosti cca. 200 m, poteka železniška proga Ljubljana – Jesenice, v oddaljenosti cca. 600 m pa avtocesta Jesenice – Ljubljana.

- (6) Ohranavano območje se nahaja blizu prometnih poti, blizu strnjenegega naselja Lesce, a ob enem umaknjeno od obstoječih objektov. Okolica območja ni pozidana, kar omogoča lepe razglede v smeri proti Bledu na zahodni strani in proti Karavankam in Julijskim Alpam na severni in zahodni strani.
- (7) Ohranavano območje je komunalno delno že opremljeno. Za potrebe novih ureditev na območju OPPN bo potrebno izvesti priključitev na obstoječe distribucijske vode, ki se nahajajo v bližini.
- (8) Vplivi ureditve v OPPN bodo v času gradnje segali na zemljišča znotraj in v neposredni okolici OPPN ter na zemljišča, potrebna za gradnjo komunalne infrastrukture.
- (9) Južno od območja se nahaja enota varovanja kulturne dediščine (Spomenik sedežu krajevnega odbora osvobodilne fronte), katerega integriteto je potrebno ohranяти.
- (10) Vplivi in povezave s sosednjimi enotami urejanja prostora so prikazani v grafičnem delu OPPN.

IV. ARHITEKTURNE, KRAJINSKE IN OBLIKOVALSKE REŠITVE PROSTORSKIH UREDITEV

- 6. člen
(vrste dopustnih gradenj)

- (1) Na ohranavanem zemljišču se ob uveljavitvi tega odloka nahajajo obstoječi objekti, za katere so dopustna le vzdrževalna dela, rekonstrukcije in odstranitve.
- (2) Na območju OPPN so dopustni naslednji posegi:
 - odstranitve objekta,
 - gradnja novega objekta,
 - prizidava k obstoječemu objektu,
 - rekonstrukcija objekta,
 - spremembe namembnosti (v okviru dopustnih dejavnosti),
 - gradnja in urejanje zunanjih zelenih in utrjenih površin,
 - gradnja, rekonstrukcije, odstranitve in vzdrževanje prometne, komunalne, energetske, telekomunikacijske in druge infrastrukture ter
 - utrjevanje, sanacija in izravnava zemljišč.

- 7. člen
(dopustni objekti in dejavnosti)

- (1) Na območje OPPN se lahko umešča naslednje objekte in dejavnosti (po enotni klasifikaciji CC-SI):
 - 11301 Stanovanjske stavbe z oskrbovanimi stanovanji,
 - 11220 Tri- in večstanovanjske stavbe,
 - 12111 Hotelske in podobne stavbe za kratkotrajno nastanitev,
 - 12112 Gostilne, restavracije in točilnice,
 - 122 Poslovne in upravne stavbe,
 - 123 Trgovske stavbe in stavbe za storitvene dejavnosti (velikosti posameznega lokala do max. neto površine 200 m² in ob enem ne več kot 20 % bruto etažne površine celotnega objekta),
 - 1242 Garážne stavbe,
 - 1263 Stavbe za izobraževanje in znanstvenoraziskovalno delo,
 - 1264 Stavbe za zdravstveno oskrbo,
 - 1265 Stavbe za šport.
- (2) Delež stanovanjske stavbe (z navadnimi ali oskrbovanimi stanovanji) lahko obsega max. 30 % bruto etažne površine celotnega objekta oz. celotne pozidave na območju OPPN.
- (3) Na celotnem območju OPPN je dopustna tudi gradnja novih in vzdrževanje ter rekonstrukcije obstoječih objektov in naprav komunalne, energetske, prometne in druge gospodarske infrastrukture in urejanje zelenih in utrjenih zunanjih površin (po enotni klasifikaciji CC-SI):
 - 211 Ceste,
 - 222 Lokalni cevovodi, lokalni (distribucijski) elektroenergetski vodi in lokalna (dostopovna) komunikacijska omrežja.

- 241 Objekti za šport, rekreacijo in prosti čas,
- 24205 Objekti za prepričitev zadrž in ograditev.
- (4) Dopustno je reliefno preoblikovanje terena za potrebe umestitve novih ureditev.

- 8. člen
(enostavni in nezahtevni objekti)

- (1) Na celotnem območju OPPN je dopustna postavitve naslednjih enostavnih in nezahtevni objektov:
 - ograje, podporni zidovi,
 - začasni objekti, namenjeni turistični ponudbi ali prireditvam,
 - urbana oprema,
 - igrišča za šport in rekreacijo na prostem.

- 9. člen
(zazidalna zasnova in zasnova zunanje ureditve)

- (1) Z gradbeno mejo je določeno območje, ki je namenjeno umeščanju stavb. Površine izven gradbene meje so namenjene ureditvi dostopov, manipulacijskih površin, mirujočemu prometu ter ureditvi zelenih površin.
- (2) Na skrajnem zahodnem delu je potrebno ohranяти dostop do okoliških kmetijskih in drugih površin.
- (3) Stopnja izkoriščenosti območja OPPN (faktorji so predpisani na celotno območje OPPN):
 - maksimalni faktor izrabe: 0,75,
 - maksimalni faktor zazidanosti: 0,4,
 - minimalni delež odprtih bivalnih površin: 30 %.

- 10. člen
(pogoj za oblikovanje objektov)

- (1) Oblikovanje naj bo kvalitetno, večje stavbne mase je treba načrtovati po principu adicije, izogibati se je treba določanju izstopajočih materialov in barv. Namesto prostorninsko razsežnejših objektov naj se v prostor umeščajo med seboj povezane manjše gradbene mase, ki bodo ustrezno zastre s primerno krajinsko ureditvijo okolice z visokorazno drevnino na vizualno izpostavljenih delih.
- (2) Določena je maksimalna višina objektov, ki ne sme biti presežena, posamezni objekti ali njihovi deli pa so lahko nižji.
- (3) Oblikovanje in horizontalna ter vertikalna členitev fasad ter strukturiranje fasadnih odprtin in drugih fasadnih elementov naj bodo enostavni in poenoteni. Členitev fasadnega ovoja naj vizuelno zmanjšuje vtis velikosti stavbe. Fasade objektov morajo biti zasnovane s kakovostnimi, trajnimi in sodobnimi materiali. Prioritetno naj se uporabljajo naravni materiali (npr. kamen, les ipd. ali materiali, ki posnemajo njihov izgled), ometi naj bodo beli ali umirjenih svetlih zemeljskih barv. Barve in materiali fasad morajo biti določene v projektu za pridobitev gradbenega dovoljenja.
- (4) Strehe so lahko ravne ali v minimalnem naklonu, a medsebojno usklajene. Strešna kritina naj bo sive barve, strehe je dopustno ozeleniti ali jih oblikovati kot pohodne strehe. Svetleče kritine niso dovoljene.
- (5) Dovoljena je postavitve ali vgradnja fotovoltaičnih celic in sončnih sprejemnikov na objekti, in sicer tako, da ne presegaajo venca strehe. Vse tehnične naprave na strehah morajo biti ustrezno zastrite.

- 11. člen
(lega objektov na zemljišču)

- (1) Površina, znotraj katere je dopustna umestitev ene ali več stavb, je določena z gradbeno mejo.
- (2) Gradbena meja (GM) je črta, ki je stavbe ne smejo presegaati, lahko pa se je dotikajo ali pa so od nje odmaknjene v notranjost zemljišč.

KULTURA

Ive Šubic – ilustrator

V Galeriji Šivčeva hiša je v oktobru na ogled gostujoča razstava ilustracij Iveta Šubica, ki so jo lani ob stoti obletnici njegovega rojstva pripravili v Loškem muzeju. Predstavljenih je več kot sto ilustracij.

IGOR KAVČIČ

Razstava v osrednji radovljiški galeriji je po Škofji Loki in Slovenj Gradcu tretja postaja obsežnega projekta, ki so ga zasnovali v Loškem muzeju. Njihovo vodilo pri tem projektu je bilo v prvi vrsti temeljito raziskati bogat ilustratorski opus Iveta Šubica, ki je bil doslej ob njegovi ustvarjalni poti na področju slikarstva in grafike nekoliko pozabljen in v ozadju.

Dve leti je Petra Čeh, takrat kustosinja v Loškem muzeju, zdaj direktorica Koroškega pokrajinskega muzeja v Slovenj Gradcu, pripravljala tako interpretacijo kot kontekstualizacijo umetnikovega opusa. Lani so ob umetnikovi stoletnici rojstva pripravili veliko razstavo Ive Šubic – ilustrator in kulturni delavec. Ive Šubic je po razstavi trajni zapis v zgodovino slovenske likovne umetnosti, še posebno ilustracije, dobil še s simpozijem in zbornikom, pri katerem je sodelovalo še več strokovnjakov s področja likovne umetnosti ter tistih, ki so slikarji poznali.

Del razstave iz Škofje Loke je tokrat na ogled tudi v Šivčevi hiši. Kot smo slišali ob odprtju, je razstava Šubičevih ilustracij na neki način



Po razstavi je prve obiskovalce popeljala njena avtorica Petra Čeh, nedvomno največja poznavalka ilustratorskega opusa Iveta Šubica. / FOTO: IGOR KAVČIČ

prišla domov. V Šivčevi hiši imajo namreč edinstveno zbirko slovenske knjižne ilustracije, ki jo je pred skoraj petdesetimi leti strokovno, s sistematičnim zbiranjem del zasnovala Maruša Avguštin.

Kot je povedala avtorica razstave, je Ive Šubic ilustriral kar 96 knjižnih del, v katerih je več kot 1500 ilustracij, kar pomeni, da je njegov opus zagotovo še enkrat tolikšen, saj jih je vedno naslikal več, kot jih je šlo pozneje v knji-

go. »Ive je sam dejal, da če bi imel kakšno drugo možnost, bi morda ilustriral manj, a je v povojnih časih kot umetnik nekako moral preživeti.« Na aktualni razstavi je kronološko po desetletjih na ogled več kot sto ilustracij, med njimi so tudi nekatere iz zbirke Šivčeve hiše.

»Pri raziskovanju so mi vse skozi ob strani stale Ivetove hčere Maja, Nives in Urška, ki so mi pomagale priti do pomembnih dokumentov in informacij, s katerimi sem

lahko sestavila to čudovito zgodbo, ki jo danes vidite na razstavi,« je med drugim povedala Petra Čeh, ki je ob sodelovanju kustosinje Anje Zver, kot rečeno, v nekoliko ožjem obsegu razstavo ilustracij prenesla v osrednjo radovljiško galerijo.

To soboto, 21. oktobra, ob 11. uri pa bo o življenju in ilustracijah Iveta Šubica pripovedovala pravljíčarka in pripovedovalka Karla B. Rihtaršič. Razstava bo sicer na ogled do 4. novembra.

Priznanja naša Slovenija 2023

Gibanje Kultura-natura Slovenija je podelilo kar štirinajst priznanj v štirih različnih kategorijah.

NIKA TOPORIŠ

Gibanje Kultura-natura Slovenija je v Viteški dvorani Blejskega gradu v nedeljo, 8. oktobra, že enajstič zapored podelilo prestižna priznanja naša Slovenija, ki slavijo izjemne dosežke in prizadevanja pri ohranjanju bogate kulturne in naravne dediščine Slovenije ter zamejskih skupnosti. Letos je priznanje in pozornost trajne vrednosti izpod rok Oskarja Kogoja prejelo kar 14 dobitnikov v štirih različnih kategorijah: ohranjanje dediščine, raziskovanje in uveljavljanje dediščine, zasluge posameznikov/organizacij in izobraževanje, usposabljanje ter ozaveščanje. Z Gorenjskega so priznanje prejeli Simona Urevc Repinc, ki je bila nagrajena za svoja prizadevanja pri negovanju podeželske kmečke zgodbe in etnološke zbirke na 240 let stari kmetiji Pr' Dornk pri Mlinem blizu Bleda. Milan Krišelj je prejel priznanje za

skrbno ohranjanje več kot dvesto let stare domačije pri Šuštarju v Hotemažah, kjer hrani zbirko starih predmetov za peko kruha. V kategoriji zaslug posameznikov pa je priznanje romalo v roke našemu dolgoletnemu sodelavcu Jožetu Košnjeku, ki je ob tem poudaril, kako rad ima koroško deželo, ki ji posveča svoje prispevke, in naj ljudje na pozabimo, da živijo naši rojaki tudi onkraj meja Slovenije. Priznanja sta podeljevala predsednica žirije dr. Herta Maurer - Lausegger in predsednik gibanja Kultura-natura Slavko Mežek. Slednji se je ob tej priložnosti tudi prijazno zahvalil gostiteljem, Občini Bled ter Zavodu za kulturo Bled ter opozoril na veliko število prejetih predlogov, ki pričajo o tem, kako živa je kulturna in naravna dediščina. Dogodek so obogatili tudi mladi iz Glasbenega centra DO-RE-MI Bled, za živahen zaključek pa je poskrbela Folklorna skupina Bled.



Jože Košnjek, vodja žirije dr. Herta Maurer - Lausegger in predsednik gibanja Kultura-natura Slavko Mežek

/ FOTO: TINA DOKL

Pestro poletje Pihalnega orkestra Lesce

IVANKA KOROŠEC

Po aprilskem koncertu in prvomajski budnici je orkester zakoral v aktivno poletje, čeprav mu letošnje vremensko ni bilo naklonjeno. Igrali so na slovesnosti ob državnem prazniku, izvedli mnogo promenadnih nastopov v River campingu, sodelovali na tradicionalnih prireditvah v občini (Ob kresi se dan obesi, Urhov sejem, Kovaški šmaren) in okroglih obletnicah gasilcev Kroke, Radovljice in Ljubnega, sodelovali so na odprtju prenovljenega radovljiškega bazena in na začetku maratona Julian Alps Trail Run, organizirali samostojni koncert s poudarkom na slovenski glasbi v Radovljici (Radovljiška poletna noč) in na Šobcu (Zvoki poletja), gostovali so na Hrvaškem in gostili mednarodni festival orkestrrov. Tako je orkester z različnimi poletnimi nastopi obogatil



Koncert na Šobcu so naslovili Zvoki poletja / FOTO: IVANKA KOROŠEC

svojo dejavnost, poskrbel pa je tudi za dvig kakovosti bivanja turistov in domačinov v času poletja, hkrati pa s tem vzgajal tudi mlade godbenike. Z izborom različnih lokacij so pokazali, da je v Deželi godbeništvu živo, in

tako so domačim in tujim poslušalcem pričarali lepa doživetja in jim dokazali, da je glasba doma po vsej občini Radovljica.

Konec septembra je orkester aktivno poletje zaključil z dobrodelnim koncertom v

kraju Pameče - Troblje, od koder prihaja dirigent Gašper Breznik. Koncert so namenili v zahvalo gasilcem, predstavnikom Civilne zaščite in vsem drugim za neutrudno pomoč po neurjih in poplavih.

Jubilejni koncert Kvinteta Vintgar

IGOR KAVČIČ

Z jubilejnim koncertom v kinodvorani Gledališča Toneta Čufarja na Jesenicah bo v soboto, 11. novembra, ob 19. uri Kvintet Vintgar z Blejske Dobrave zaznamoval desetletnico delovanja, hkrati pa bo počastil tudi stoletnico Kulturnega društva Vintgar. Koncert bo tudi priložnost za predstavitev prve zgoščenke, ki jo je kvintet izdal konec lanskega leta.

V programu bodo predstavili izbor skladb z novega albuma, zapeli pa bodo tudi nekaj novitet različnih glasbenih žanrov. Kvintet Vintgar namreč svoj krog poslušalcev širi z zelo raznolikim

repertoarjem, od ljudskih pesmi do sakralnih skladb, gospela, prav tako pa priredb modernih in narodnozabavnih skladb.

Pevci bodo tokrat gostili pevko Moniko Avsenik, ki ohranja ime in glasbeno tradicijo svojega dedka Slavka Avsenika. Kot je dodal član kvinteta Ambrož Černe, bosta ob koncertu na ogled tudi razstava in več sto strani obsegajoč zbornik z naslovom Kulturni utrip v naročju Vrš in objemu Radovne. Tako razstava – še bolj pa zbornik – predstavljata stoletje organizirane kulturne dejavnosti na Blejski Dobravi. Vstopnice za koncert so že v prodaji.

ŠPORT, REKREACIJA

V Lescah osvetlili nogometni igrišči

Občina Radovljica je v začetku meseca zaključila izvedbo projekta osvetlitve velikega pomožnega igrišča z naravno travo in malega igrišča z umetno travo v Nogometnem centru Lesce.

MARJANA AHAČIČ

Vrednost projekta znaša dobrih petdeset tisoč evrov, velik del stroškov je sofinanciran tudi z nepovratnimi sredstvi, občini je na razpisu Fundacije za šport namreč uspelo pridobiti dobrih dvesto tisočakov. Izvajalec del je bilo podjetje Elektrogradnje Štefelin iz Radovljice, so sporočili z občinske uprave. Kot pojasnjujejo, je namestitev reflektorjev na nogometnih igriščih v Lescah velika

pridobitev občinske športne infrastrukture, saj je prav nogomet ena od najbolj priljubljenih in množično obiskanih organiziranih športnih dejavnosti v vseh starostnih kategorijah.

»Stotnije otrok, mladih in manj mladih športnikov, ki delujejo v okviru NK Lesce, bodo tako lahko trenirale tudi v večernih terminih jesensko-zimskih in zgodnjepomladanskih mesecev, kar do zdaj zaradi teme ni bilo mogoče,« so poudarili.



Športniki, ki delujejo v okviru NK Lesce, bodo lahko trenirali tudi v večernih terminih jesensko-zimskih in zgodnjepomladanskih mesecev, kar do zdaj zaradi teme ni bilo mogoče. / FOTO: OBČINA RADOVLJICA

ATLETIKA

Uspešni na Ptuj

Na Ptuj je potekalo prvenstvo Slovenije za pionirje in pionirke U12 in U14. Predstavniki Atletskega kluba Radovljica so se dobro odrezali. Poglejmo si njihove uvrstitve na stopničke po kategorijah: pionirji U14: Črt Zorec, 1. vortex, 3. skok v višino; Lovro Pohar: 3. skok v daljino; Nik Zabret: 3. met krogle; pionirke U14: Ema Rekar: 1. vortex; Zala Arnol: 1. skok v višino; Meta Mežnarec: 2. tek na 200 m, 3. tek na 60 m; štafeta 4 x 100 m: 3. mesto (Neja Jarkovič, Meta Mežnarec, Inna Jusufagić, Zala Arnol); pionirji U12: Maks Hrovat: 1. hoja 1000 m; Tilen Jazbec: 2. hoja 1000 m; Nejc Štefelin: 3. tek na 200 m; pionirke U12: Neža Zubčić Ussai: 1. skok v višino. V Slovenj Gradcu je potekal atletski pokal za starejše mladince in starejše mladinke, Tevž Podlipnik je bil 1. met kopja, Rok Pfaifer pa 2. v hoji na 3000 m. Na atletskem pokalu Slovenije v mnogoboju, ki je potekalo v Mariboru, je bil v kategoriji U12 Nejc Štefelin prvi, v kategoriji U14 pa Črt Zorec drugi. Na prvenstvu Slovenije v cestnem teku na 10 km je pri starejših mladincih zmagal Jakob Mulej, drugi je bil Ažbe Pohar. Pri starejših mladinkah je bila Karin Rotar druga. Drugo mesto je osvojila tudi Klara Velepec, in sicer v kategoriji mlajše mladinke.

NOGOMET

Zmaga, remi in poraz

V šestem kolu 3. Slovenske lige so nogometaši ekipe Šobec Lesce v gosteh proti Kočevju dosegli izredno pomembno zmago. Tekmo so dobili z rezultatom 5 : 2 (Shaini 2, Strajnar, Kobač, Varl). Sledila je domača tekma z ekipo Eltron Šenčur in poraz z 0 : 2. V gosteh so bili še enkrat uspešni. V Vipavi niso zmagali, iztržili pa so pomembno točko v tekmi, ki se je končala brez zadetkov. Ko boste brali te vrstice, bo že znano, kako so odigrali domačo tekmo z ljubljansko Svobodo. V soboto gostujejo pri ekipi Roltek Dob. Po osmih kolih je na vrhu ekipa Eltron Šenčur z 21 točkami. Šobec Lesce je osmi z osmimi točkami. Leščani vseeno ne smejo biti povsem mirni, saj imajo pred zadnjimi na lestvici, ekipo SIJ Acroni Jesenice, le tri točke prednosti.

Vadba za vse generacije in vse leto

Objekt v obliki vadbenega kozolca v Lescah že skoraj leto dni dobro služi svojemu namenu. Uporabljajo ga tako starejši kot tudi otroci iz bližnjega vrtca. V začetku jeseni uradno odprtje in predstavitev možnosti vadb za starejše.

MARJANA AHAČIČ

V začetku oktobra so s športno-rekreacijsko prireditvijo tudi uradno odprli vadbeni kozolec v Lescah. Gre za športni objekt s površino približno šestdeset kvadratnih metrov v obliki kozolca, kjer se lahko tudi v primeru slabega vremena izvajajo različne športne, kulturne in druge družabne dejavnosti na prostem. Lesce takšnega objekta doslej niso imele. Na prireditvi, ki so jo ob so delovanju bližnjega vrtca Lesce pripravili in izvedli va-



Kineziolog Matej Stojšek je starejšim pokazal nekaj njim primernih načinov vadbe.

/ FOTO: GORAZD KAVČIČ

»Vsi vemo, da v primeru slabega vremena oziroma v teh jesensko-zimskih mesecih hitro primanjkuje primernih površin, primernih za vadbo, zato so pridobitve, kot je vadbeni kozolec v Lescah, zlata vredne za vsak kraj.«

ditelji športne agencije Pagon šport, je bila najprej predstavljena vadba s kineziologom za starejše, nato pa še animacija za otroke.

»To je prostor, kjer se bomo lahko družili, zato je prav, da ga čim več uporabljamo,« je na odprtju poudaril podžupan Miran Rems.

PRSTOMET

Konec sezone v prstometni ligi

Končala se je sezona v prstometni ligi. Poglejmo si končne lestvice v vseh treh ligah: 1. moška liga: 1. Senica-Lotrič 27, 2. Korenine-Flinger 19, 3. Bitnje-Ribiči 17, 4. Rokce 15, 5. Pajek 13, 6. Ljubno-Skledarji 10, 7. Podnart 6, 8. Škofja Loka-Dvojčki 5; 1. ženska liga: 1. DU Škofja Loka 22, 2. Kamna Gorica-Ajda 13, 3. DU Šenčur 12, 4. Podnart 9, 5. DU Kranj 4. 2. liga: 1. Visoko-Stari Lisjaki 20, 2. Pajek 218, 3. Naklo 15, 4. Aktivček-Fonzov hram, 5. Senica-DAF Cordia, 6. Rokce 212, 7. Bitnje-Ribiči 211, 8. DU Kropa-Gostilna pri Jarmu.

ODBOJKA

Začetek v tretji ligi zahod

Do zaključka redakcije še ni bilo znano, kako so se radovljiške odbojkarice odrezale na uvodni tekmi 3. lige zahod (četrtni rang po kakovosti) v gosteh pri ekipi Jesenice mladi. Ta konec tedna so proste, konec meseca pa gostujejo pri ekipi Vital Ljubljana II.

PLAVANJE

Z dvema medaljama iz Kopra

V pokritem 25-metrskem bazenu Bonifika v Kopru je potekal Pokal Istre. Radovljiški plavalci so se domov vrnili z dvema medaljama. Aljaž Biček je bil tretji na 100 hrbtno. Tretja je bila tudi Mia Kocjančič in sicer v disciplini 50 m prsno.

Vadba mogoča tudi, ko je slabo vreme

Tudi Matej Pagon iz agencije Pagon šport iz Ljubnega, sicer pa izkušeni športni pedagog, meni, da je vadbeni kozolec pomembna pridobitev za vse generacije, prav z namenom spodbujanja zdravega življenjskega sloga. »O zdravem načinu življenja moramo ozaveščati že otroke pa tudi mladostnike in nato delovno populacijo, ki zdrave navade prenese v zrelo življenjsko obdobje. Res je sicer, da je kozolec namenjen predvsem odraslim, a z določenimi prilagoditvami in primernim pristopom ga brez težav uporabljajo tudi

otroci in mladina. Odlično je, da je vadbeno površino zaščiten s streho. Vsi vemo, da v primeru slabega vremena oziroma v teh jesensko-zimskih mesecih hitro primanjkuje primernih površin, primernih za šport, zato so pridobitve, kakršne ja vadbeni kozolec v Lescah, zlata vredne za vsak kraj.«

Druženje generacij

Vadbeni kozolec predstavlja tudi primeren prostor za druženje različnih generacij. »Če vsak od uporabnikov pozna osnovne zakonitosti vadb in je tu z razlogom, da se razmiga, lahko tu brez težav naenkrat vadijo različne

generacije uporabnikov. Obenem si lahko med seboj pomagajo s prenosom izkušenj in ne nazadnje drug drugega spodbujajo in motivirajo,« še dodaja Pagon. Kozolec je bil postavljen v okviru projekta Medgeneracijski živ-žav in financiran prek participativnega proračuna Občine Radovljica. Ker je vrednost projekta preseгла razpoložljiva proračunska sredstva – za posamezen projekt v okviru participativnega proračuna je na voljo 15 tisoč evrov –, ga je občina nadgradila in zanj pridobila nepovratna sredstva Evropskega kmetijskega sklada za razvoj podeželja.

TAEKWON-DO

Tekma v Sarajevu

Taekwon-do klub Radovljica se je udeležil tekme v Sarajevu v Bosni in Hercegovini. Poleg predstavnikov Bosne in Hercegovine ter Slovenije so nastopili še tekmovalci iz Srbije in Hrvaške. Vseh tekmovalcev skupno je bilo 268. Pobljže si pogledimo uvrstitve Radovljičanov na stopničke po kategorijah: kadeti: Oskar Škriba Arnež: 3. forme 5. kup, 3. borbe do 40 kg; Neža Tiringner: 1. borbe nad 40 kg; Barbara Marolt Knežević: 1. forme 5. kup; mladinci: Marko Oblak: 1. forme I. DAN, 3. borbe do 55 kg; Ela Košir: 3. borbe do 55 kg; Neža Guštin: 1. forme I. DAN, 2. borbe do 55 kg; člani: Ivana Sitar: 2. forme I. DAN, 3. borbe do 56 kg.

ROKOMET

Radovljičani dobro igrajo v gosteh

V zadnjih treh tekmah je članska rokometa ekipa Frantshtahl Radovljica dosegla dve zmagi in en poraz. V 3. kolu so v gosteh premagali Veliko Nedeljo s 34 : 22 (16 : 12). Sledil je poraz doma z ekipo Plin Butan Izola s 27 : 26 (16 : 13). V drugem polčasu so se kar nekajkrat približali na gol zaozstanka, a preobrat jim žal ni uspel. Še tretjo zmago letos so dosegli v gosteh. Ekipo Moškanjci-Gorišnica so premagali s 33 : 28 (18 : 13). Ko boste brali te vrstice, bo že znano, kako so radovljiški rokometaši igrali v Kočevju. Ta konec tedna so prosti, 28. oktobra pa gostujejo pri ekipi Jadran Hrpelje-Kozina. Pred domačim občinstvom bodo spet nastopili 11. novembra, ko v Radovljico prihaja ekipa Dol TKI Hrastnik.

ŠPORT

Največ se je naučila od moža

Urška Potočnik iz Lesc je trenerka prve skupine plavalcev Plavalnega kluba Radovljica. Nekdanja plavalka je veliko znanja pridobila na fakulteti za šport, največ, pravi, pa zagotovo od svojega moža, prav tako trenerja plavanja Miha Potočnika.

MATJAŽ KLEMENC

Ste bili poleti na pripravah tudi zunaj Radovljice?

Spomladi hodimo na Čatež, kjer treniramo v olimpijskem odprtem bazenu, med jesenskimi počitnicami gremo v Pulj, kjer je 25-metrskih bazen. Povsod imamo zelo dobre pogoje. Škoda je le, da je naš bazen, ko se vrnemo iz Čateža, še vedno pokrit z balonom. V Radovljici imamo sicer dobre pogoje, a je dobro, da se trening opravi še v kakšnem drugem okolju.

V avgustu in začetku septembra so bili plavalci prosti, zdaj ste že v polnem treningu. Ste bili s tistimi, kar ste videli, ko se je vaša skupina vrnila na trening, zadovoljni?

Ko se jeseni plavalci vrnejo na trening, je vse treba spet postaviti na novo, saj je odmor res velik. Niso profesionalni plavalci. Če bi bili, si tako dolgega odmora zagotovo ne bi mogli privoščiti.

Radovljiško kopališče se še prenavlja. Kaj še manjka, da boste imeli optimalne pogoje za trening?

Od septembra do konca maja je bazen še vedno pokrit z balonom. Ko bo obnovila zaključena, bo boljše, saj bo boljši zrak. Poleti pa imamo res odlične pogoje; menim, da imamo najlepši bazen v Sloveniji. Manjkajo še kakšna garderoba ali klubski prostor ter fitness. Zdaj ga imamo improviziranega v

prostorih, kjer je bila prej picerija. Moja skupina dela suho vadbo v dvorani v Športnem parku v Radovljici.

Ste trenerka v klubu in skrbite za prvo skupino. Kako sodelujete s trenerji drugih skupin?

Mislím, da bi moralo biti sodelovanje znotraj kluba več. Sama največ sodelujem s kamniško skupino, kjer je trener moj mož Miha. Skupini sta zelo podobni po starosti in kvaliteti. Skupaj opravimo tudi priprave v Čatežu in Pulju.

Povezovanje in sparing sta ključ do boljših rezultatov.

Koliko poznate plavalcev iz preostalih radovljiških skupin?

Kar dobro, saj spremljam vse otroke v klubu. Žal nekkih velikih rezultatov trenutno ni. K temu je v veliki meri prispevala tudi epidemija, ko smo ostali brez plavalnih treningov. Sploh v drugem valu je bilo kar nekaj osipa plavalcev in plavalk. Sicer pa se vsak dan brez treninga v vodi v plavanju še kako pozna. A s podobnimi težavami so se srečevali tudi v drugih slovenskih klubih.

Verjetno je potrebnih kar nekaj pogovorov, ko pride plavalec ali plavalka v najboljšo skupino?

Za pogovore si sama vzamem kar veliko časa. Pogovori niso samo okrog plavanja.

Tako kot v drugih športih se tudi pri plavanju mladi po



Plavalna trenerka Urška Potočnik / FOTO: MATJAŽ KLEMENC

končani srednji šoli odločijo za študij, na za šport ...

To težavo dobro poznam. Ko se je enkrat treba odločiti med fakulteto in plavanjem, vsak da to na tehtnico. Težave se lahko začnejo že na prehodu v srednjo šolo, ko svoje doda še puberteta. In žal se od plavanja ne da živeti ... Pogrešam tisto pravo notranjo željo po uspehu in delu, ki te žene k vrhunskim rezultatom. Dejstvo je, da so v tem obdobju v pravih letih za šport in da jih bo še veliko stvari počakalo, ko se bodo nehali ukvarjati z aktivnim plavanjem. Eni to razumejo, drugi pač ne. Če

sama gledam za nazaj, se mi je veliko lepih stvari zgodilo prav v času, ko sem bila aktivna plavalka.

Glavni cilj do konca leta je zagotovo državno prvenstvo v kratkih bazenih?

Decembra bodi šli tisti, ki imajo odplavano normo, na absolutno državno prvenstvo v malih bazenih. V začetku februarja bo še državno prvenstvo za mladince in kadete. Tekme dajejo zagon za dober trening.

Jih imate skozi sezono dovolj?

Dovolj. Po epidemiji smo se začeli spet udeleževati tudi tekem v tujini, na primer na Reki in v Beogradu.

Težko je primerjati današnje čase in tiste, ko ste še sami plavali.

Se popolnoma strinjam. Nismo imeli telefonov, socialnih omrežij. Za razliko od današnje mladine je bila naša generacija bolj povezana, več je bilo pristnih stikov. Kar se tiče plavanja, pa se ni dosti spremenilo. Še vedno si odvisen od sebe, od svojega dela.

V vlogi trenerke se prilagam današnjemu času. Tudi metode treninga se spreminjajo, zato je potrebno nenehno izobraževanje.

Vaš mož Miha Potočnik je bil dolga leta trener v Plavalnem klubu Radovljica, zdaj kot trener deluje v Kamniku. Je doma glavna tema pogovora plavanje?

Ogromno se pogovarjava o plavanju. Plavanje praktično živiva. Menim, da se od vsakega trenerja lahko nekaj naučiš. In jaz sem se prav od Miha v trenerskem poklicu največ naučila. Doma ima tudi res bogato zbirko plavalnih knjig in on dobro ve tudi, katera knjiga je v določenem trenutku pomembna zame.

Koliko spremljate prenose z velikih tekmovanj?

Zelo podrobno sem spremljala zadnje prvenstvo na Japonskem. Tudi svojim plavalcem in plavalkam

sem predlagala, naj gledajo. Kamere, predvsem tiste pod vodo, res nudijo odlične posnetke, iz katerih se da veliko naučiti. Prvenstvo sem spremljala s kančkom nostalgije, saj sem prav v Fukuoki na Japonskem nastopila na svojem zadnjem svetovnem prvenstvu.

Kaj ste si v prvi skupini zadali kot glavni cilj v sezoni 2023/2024?

Želim si, da bi se kateremu od plavalcev in plavalk uspelo uvrstiti v reprezentanco. Kot sem že omenila, v sebi morajo pokazati željo po dobrem treningu in uspehu. Zraven se mora še kaj poklopiti. Z uvrstitvijo v reprezentanco bi dali zagon tudi drugim.

Kakšne cilje ste si postavili, ko ste začeli kot plavalna trenerka?

Sama sem plavala do konca osnovne šole. Sledilo je sedem let brez plavalnega treninga. Po odmoru sem se spet vrnila k plavanju. Ko sem šla na Fakulteto za šport opravljat tečaj za plavalnega učitelja, se je v meni prebudila želja, da bi mogoče postala trenerka plavanja. Fakulteto za šport sem potem zaključila predvsem z namenom, da postanem plavalna trenerka. Dobila sem ogromno znanja, a glavno znanje o treniranju plavanja mi je zagotovo dal mož Miha. In dolgoletne izkušnje z generacijami radovljiških plavalcev.

ŠPORTNO PLEZANJE

Vita Lukan skupno tretja

S tekmo v Wujiangu se je zaključil svetovni pokal v športnem plezanju. Tekmovanje je potekalo v težavnosti. Vita Lukan je tekmo končala na dvanajstem mestu. V skupnem seštevku je bila odlična tretja. Luka Potočar na Kitajskem ni nastopil. V skupnem seštevku v težavnosti je osvojil enajsto mesto. V Helsinkih na Finskem je potekalo evropsko prvenstvo. Iz radovljiškega športnoplezalnega odseka sta slovenske barve zastopala Gorazd Jurekovič in Tinka Rakar. Tekmovanje je potekalo v težavnosti in kombinaciji (težavnost, balvani). Gorazd je bil v težavnosti deseti in v kombinaciji osmi. Tinka je bila v težavnosti dvajseta in v kombinaciji šestnajsta. V Ljubljani je potekala tekma državnega prvenstva v težavnosti. Rezultati tekmovalcev Športnoplezalnega odseka Radovljica po kategorijah so bili naslednji: člani: 1. Luka Potočar, 2. Matic Kotar, 6. Gorazd Jurekovič; članice: 3. Vita Lukan, 9. Tinka Rakar; mladinci: 6. do 7. Tanej Cerar Božič; mladinke: 6. Hana Humerca; kadeti: 1. Gorazd Jurekovič, 8. do 11. Nejc Jeran Pirih; kadetinje: 3. Tinka Rakar, 9. Ana Koselj; starejše deklice: 4. Maksa Tišler Močnik; mlajši dečki: 1. Rene Kokalj, 4. do 5. Tibor Mohar; mlajše deklice: 10. Lara Štremfelj.

KOŠARKA

Za začetek poraz v gosteh

Radovljiški košarkarji so sezono 2023/2024 v 4. ligi odprli s porazom. V gosteh so proti ekipi Krvavec Meteor po podaljškem izgubili s 70 : 64 (34 : 36). Po 40 minutah je bil rezultat 60 : 60. Ta konec tedna je ekipa prosta. V 4. kolu bodo doma gostili Gorenjo vas. V Pokalu Spar so se Radovljičani že poslovili. Na domačem igrišču jih je visoko premagala ekipa Plama-Pur Ilirska Bistrica, in sicer z rezultatom 89 : 55 (54 : 29).

NOVI
RENAULT CLIO



**8 let jamstva*
brezplačni kasko*
4 zimske pnevmatike****

*Ob nakupu avtomobila z Mobilize Financial Services kupa prejemate zavarovanje Splošni kasko, ki je v prvem letu subvencionirano in je za kupca brezplačno in 8 let jamstva. V obdobju 2 let od nakupa vozila velja tovarniška garancija, po preteku tovarniške garancije sledi 3 leta podaljšanega jamstva Renault oz. 100.000 km, kar kolikor se zgodi prej, ter nato dodatna 3 leta podaljšanega jamstva Real Garant od 150.000 km, kar kolikor se zgodi prej. Kupca prejme dodatno 3 leta podaljšanega jamstva Real Garant samo ob nakupu vozila z Mobilize Financial Services. Pogoji paketa je sklenitev finančne pogodbe z minimalno financirano vrednostjo 6.000 € ter minimalnim trajanjem 36 mesecev in sklenitev zavarovanja vozila v prvem letu financiranja pri Mobilize Financial Services.
**4 zimske pnevmatike, do katerih je kupca upravičen so znamke Savu. V primeru da takih pnevmatik ne moremo zagotoviti, je kupca upravičen do paketa pnevmatik druge znamke, v enakih vrednostih. V primeru, da ne kupca odloči za nakup drugih pnevmatik katerih vrednost je višja od določene pnevmatike, razlika krije sam. Akcija velja od 1.10.2023 do 31.12.2023. Poraba pri mešanem ciklu: 4,1-7,8 l/100 km. Emisije CO₂: 96-137 g/km. Emisijska stopnja: EURO6D-FULL. Emisija NOx: 0,0020-0,0305 g/km. Vrednosti meritev porabe in emisij ustrezajo standardu meritev WLTP. Oglikov dioksid (CO₂) je nepremembni toplogredni plin, ki povzroča globalno segrevanje. Emisije onesnaževali zunanjega zraka iz prometa pomembno prispevajo k poslabšanju kakovosti zunanjega zraka. Prispevajo tudi k čezmerni povzročeni koncentraciji ozona, delcev PM₁₀ in PM_{2,5} ter dušikovim oksidom. Pri razvijemo si pravico do napak. Silka je simbolična. Več informacij o ponudbi in pogojih nakupa je na voljo na www.renault.si. GA Adria d.o.o., Dunajska 22, 1000 Ljubljana.

Renault priporoča **Castrol** renault.si

Lesce, Hraška cesta 25, tel.: 04 53 53 450

Jesenice, Finžgarjeva 2, tel.: 04 58 33 330

ZANIMIVOSTI

Mednarodni dan starejših

IVANKA KOROŠEC

Vsako leto 1. oktobra zaznamujemo mednarodni dan starejših. Razglašen je bil z namenom praznovanja in ozaveščanja o prispevku starejših ljudi k družbi ter o izživih, s katerimi se srečujejo starejše generacije. Letos ga zaznamujemo že 33. leto zapored.

Dan starejših je že tradicionalno zaznamovala tudi Zveza društev upokojencev občine Radovljica s pomočjo občine. V Galeriji Avla Občine Radovljica so odprli razstavo slikarskih del upokojencev iz naše občine. S svojimi slikami so se predstavili: Marinka Ahačič, Vinko Bogataj, Marja Čampa, Nada Čatež, Drago Hajdarovič, Tone Kavčič, Majda Koblar, Stane Kozamernik, Anka Marzidovšek, Mimi Mavec, Marija Mohorič, Boris Poljšak, Silva Selan, Franci Šemrl, Jože Škreblin, Mito Šolar, Milan Vogrin, Marija Volarič in Zala Zupan.



Razstava bo v Galeriji Avla na ogled do 29. novembra.

/ FOTO: IVANKA KOROŠEC

Razstavo je odprl župan Ciril Globočnik, pozdravne besede prisotnim pa je namenil predsednik Zveze DU občine Radovljica Branko Vodopivec. V kulturnem programu sta sodelovali pevka Taša Mihelčič in Marja Čampa z recitacijo svoje pesmi. Sledil je ogled filma v kinu v Radovljici.

Organizator je imel pri izbiri filma srečno roko, saj je nizozemska drama Salon pri Romy ganila gledalce z zgodbo o deklici Romy in njeni dementni babici. Otroški pogled na starost in bolezen nas je opomnil, da je povezanost med generacijami neprecenljiva.

Tradicionalni Festival medu

V Čebelarstem razvojno-izobraževalnem centru v Lescah so konec septembra pripravili vsakoletni tradicionalni Festival medu, na katerem so se obiskovalcem predstavili čebelarji ter ponudniki medenih pridelkov in izdelkov.

MARJANA AHAČIČ

Na voljo so bile degustacije in pogostitve, ki sta jih pripravili Srednja gostinska in turistična šola Radovljica ter Biotehniški center Naklo, tisti, ki so prišli po nova znanja, pa so se lahko udeležili zanimivih predavanj. Letos je bilo več pozornosti namenjene propolisu – njegovi uporabi v apiterapiji – ter izdelovanju propolisovih tablet, s predavanjem in degustacijo pa je bilo predstavljeno tudi medeno pivo. Sicer pa je bil, kot je povedala upravnica centra Špela Kalan, letos poudarek na medu iz evropskih shem kakovosti, ki potrošniku zagotavlja, da je med, ki ga je kupil, odlične kakovosti.

»Slovenski čebelarji sicer načeloma vsi pridelujejo med visoke kakovosti, tudi tisti, ki niso v shemah. Če torej potrošnik kupi med pri čebelarju, bo imel dober med. V trgovini pa poiščimo slovenski med; v primerjavi z drugimi imamo pri nas res visoke standarde kakovosti.« Kot je še povedala Špela Kalan, so dogodki, kakršni je Festival medu, namenjeni tako čebelarjem kot obiskovalcem, namenjeni so namreč tako druženju in pridobivanju novih znanj na področju uporabe medu in čebeljih produktov kot promociji njihove uporabe. Sicer pa v čebelarstem centru vse leto vabijo v prijetno kavarino in dobro založeno trgovino, kjer je na voljo pestra ponudba čebeljih pridelkov.



Ponudnikov na stojnicah je bilo letos, verjetno zaradi slabega vremena, nekaj manj kot prejšnja leta, a so tisti, ki so se na prireditvi predstavili, obiskovalcem z veseljem razložili vse, kar jih je zanimalo o medu in čebelarjenju.

/ FOTO: NIK BERTONCELJ



Čebelarstva zveza Slovenije je pripravila degustacijo medu iz evropskih shem kakovosti, v katere se lahko vključijo čebelarji in na ta način potrošnikom tudi formalno zagotovijo, da prodajajo med odlične kakovosti.

/ FOTO: NIK BERTONCELJ

V centru, ki organizacijsko deluje pod okriljem Ljudske univerze, sicer potekajo različne aktivnosti za širšo javnost: delavnice, predavanja in podobno.



Dijaki 4. b razreda Srednje gostinske in turistične šole Radovljica Matic, Nina, Martin in Živa so tudi letos pod vodstvom mentorjev Antona Tuška in Simona Malca poskrbeli za pogostitev. Pripravili so tradicionalni »šmorn« s flambiranim grozdem, medom in čežano iz jabolk z orehi. / FOTO: NIK BERTONCELJ



Zimske pnevmatike in kompleti koles

Dopolnilna oprema za zimo

(akumulatorji, brisalci, tekočine za stekla, žarnice,...)

Menjava, previjačenje in hramba

Pravi naslov, za vse storitve na enem mestu!

INTEGRAL AVTO d.o.o. Jesenice

Cesta maršala Tita 67, 4270 Jesenice

T: 04 58 33 355

E: servis@integral-avto.si

ZANIMIVOSTI

Festival brezglutenskih okusov in zabave

Radovljica je zadnjo nedeljo v septembru gostila prvi Festival brezglutenskih okusov in zabave. Organizirala ga je Adele Gray, Angležinja, ki že več kot petnajst let živi v Radovljici. Njegov namen je bil, da javnost bolje spozna celiakijo in da ljudem s to boleznijo ter tistim, ki glutena ne jedo iz drugih razlogov, omogoči, da se lahko na enem mestu zabavajo in uživajo v dobri brezglutenski hrani.

MARJANA AHAČIČ

In če si je kdo mislil, da hrano brez glutena uživa le nekaj bolnikov in še malo izbirčnežev, je tokratna prireditev pokazala, da še zdaleč ni tako. »Očitno so tudi takšni dogodki zelo potrebni. Sploh za nas, ki imamo celiakijo, je nekaj čudovitega, da lahko greš nekam za ves dan in ti ni treba s seboj nositi posode s hrano. Res, neprecenljivo! Obiskovalci in ponudniki, s katerimi sem se pogovarjala, so navdušeni. Vsi smo pravzaprav presenečeni, ko vidimo, koliko ljudi se je zbralo, in mnogi me sprašujejo, ali bomo festival prihodnje leto spet organizirali,« je povedala Adele Gray.

Ob tem poudarja, da ima genetsko predispozicijo za celiakijo, avtoimunske bolezni,

tisoč bolnikov, navaja Adele Gray, tudi članica skupine Celiakaši v Sloveniji. »Bolezen zahteva strogo vseživljenjsko dieto brez glutena, saj že majhna količina glutena lahko povzroči velike težave. Bolniki s celiakijo so zato zelo omejeni pri prehranjevanju zunaj domačega okolja,« je še povedala, zadovoljna, da so na festival prišli obiskovalci iz vse Slovenije.

Življenje z omejitvami

Med tistimi, ki so se morali naučiti, kako živeti s strogimi omejitvami, je tudi Aleksandra Samec iz Lesc, ki je za celiakijo zbolela pred sedmimi leti.

»Domača kuhinja ni problem, saj si večinoma sami pripravljamo jedi tako, kot vemo, da je treba, zunaj doma pa je situacija popol-



Festival brezglutenskih okusov in zabave je v radovljiški grajski park privabil trume obiskovalcev iz vse Slovenije.

/ FOTO: NIK BERTONCEJ

je lahko celo v sladoledu! Celiakija kot bolezen se lahko kaže na različne načine in na različnih nivojih, vodi lahko tudi v druge avtoimunske bolezni in tudi raka prebavil.« Zadovoljna je, da bolezen in z njo povezane omejitve zdaj vendarle pozna več ljudi kot takrat, ko je zbolela ona, in da je v zadnjih letih tudi v Sloveniji na voljo več brezglutenskih ponudb kot prej, a še vedno veliko manj kot na primer v sosednjih državah, še pove.

Dieta je edino zdravilo

»Zelo smo zadovoljni z današnjim obiskom, v javnosti namreč zaradi nepoznavanja bolezni tiste, ki ne jedo hrane z glutenom, pogosto označujejo za izbirčneže. Je pa celiakija vedno bolj prepoznavna. Bolniki s celiakijo ne morejo izbirati, kaj bodo jedli, in dieta je edino zdravilo, s pomočjo katerega znaki bolezni počasi izzzvenijo,« je povedala Danica Flis, članica in nekdanja dolgotrajna predsednica gorenjskega odbora Slovenskega društva za celiakijo.

Če je po eni strani ponudbo brezglutenske hrane v restavracijah težko najti, je po drugi strani tudi brezglutenska hrana, kupljena v trgovinah, bistveno dražja kot običajna, še opozarja. »Včasih je veljalo, da je kruh štirikrat dražji od običajnega, moka trikrat ... Jo je pa v zadnjem obdobju k sreči vsaj na voljo več kot pred desetletji,« je povedala Danica Flis, članica gorenjske podružnice Slovenskega društva za celiakijo.

Tako je bil eden od razlogov za organizacijo tudi opozoriti na dejstvo, da ljudje s celiakijo v večini

sosednjih držav prejemajo pomoč države za nakup osnovnih brezglutenskih živil, v Sloveniji pa to še ni urejeno.

Na izlet so šli tokrat brez posode s hrano

V Grajskem parku se je na zadnjo septembrsko nedeljo predstavilo kar 20 ponudnikov brezglutenske hrane. Organizatorji so pripravili degustacije in predstavitve, organiziran je bil kolesarski izlet do okoliških kmetij, na stojnici Slovenskega društva za celiakijo pa so odgovarjali na vprašanja o celiakiji in branju deklaracij. Dogajanje je popestril tudi bogat kulturni program. Festival brezglutenskih okusov in zabave sta ob Slovenskem društvu za celiakijo podprla tudi Občina Radovljica ter javni zavod Turizem in kultura Radovljica.

Obisk predsednika združenja Apimondia

Konec septembra je Čebelarški muzej v Radovljici obiskal predsednik Mednarodne zveze čebelarških združenj Apimondia dr. Jeff Pettis.

MARJANA AHAČIČ

Na Gorenjskem se je ustavil v sklopu obiska Slovenije; k nam je ob praznovanju 150-letnice organiziranega čebelarstva v Sloveniji, dvajseti obletnici kongresa Apimondia v Ljubljani in 250. obletnici smrti Antona Janše prišel na povabilo Čebelarške zveze Slovenije. »Čeprav je vaše čebelarstvo zaradi čebel, ki jih imate, in pomena čebel na splošno

celo pet tisoč panjev. So mobilni, premikajo se za pašo. Drugim pa pravimo ljubiteljski čebelarji; imajo po dva, deset, morda dvajset panjev. Čebelarji za veselje in da pridelajo nekaj medu zase,« je povedal dr. Pettis, ki ima sam okoli 150 čebeljih panjev. Poudaril je še, da so ZDA največji uvoznik medu na svetu. »Veliko ga pojemo, zdi se mi, da okoli kilogram in pol na osebo letno. Morda se to tu pri vas ne sliši veliko, a v sve-



Po stalni razstavi je predsednika Apimondie dr. Pettisa in njegovo soprogo popeljala avtorica stalne razstave, direktorica Muzejev radovljiške občine dr. Petra Bole.

/ FOTO: BRUT CARNIOLLUS, ČEBELARSKI MUZEJ

slavno po vsem svetu, sem tokrat prvič pri vas. Obiskal bom različne čebelarje, predvsem pa bi rad videl kranjske sivke v njihovem naravnem habitatu,« je povedal ob prihodu.

Povedal je, da kranjsko sivko kot nežno čebelo temnejše barve, s katero je preprosto delati, poznajo tudi v Združenih državah Amerike, kjer, kot je dodal, čebelarstvo seveda nima takšne tradicije, kot jo ima v Sloveniji. »Načeloma pri nas poznamo čebelarje dveh vrst, eni so tako imenovani komercialni čebelarji, ki upravljajo od dva do

tovnem merilu zagotovo je.« Sicer pa je nad Slovenijo in njeno čebelarstvo tradicijo navdušen. »Seveda sem že pred prihodom sem vedel, kako pomembne so čebele v Sloveniji. Želel sem si videti, kakšno mesto imajo tudi danes v življenju ljudi. Prav zanimivo, če tukaj govoriš z desetimi ljudmi, bo vsej eden od njih skoraj zagotovo čebelar. Poleg tega pri vas vsakdo pozna kakšnega čebelarja. Večini Slovencev medu skorajda ni treba kupovati v trgovinah; vsak ima kakšnega bratranca, ki ga proizvaja, sem slišal,« je dodal z nasmehom.



Aleksandra Samec

/ FOTO: NIK BERTONCEJ

ki lahko, če ni pravilno obravnavana, vodi v celo vrsto zdravstvenih zapletov, od 30 do 40 odstotkov svetovnega prebivalstva, zbolijo pa med enim in tremi odstotki prebivalcev. To pomeni, da je v Sloveniji okoli 32



Adele Gray, organizatorica festivala

/ FOTO: NIK BERTONCEJ

noma drugačna. Zelo veliko ljudi celiakije sploh ne pozna, jo zamenjuje z drugimi boleznimi ... ne razumejo, da problem ni samo pšenica, temveč vsi njeni 'potomci', križanci in sorodniki kot na primer pira, ječmen ... Moka





Ves dan se je pred stojnico, na kateri so pripravljali pice in burgerje brez glutena, vila dolga vrsta lačnih ljudi.

/ FOTO: NIK BERTONCEJ

Mikropigmentacija in podaljševanje trepalnic z Emo Uzar



Polepšajte svoj vsakdanji videz z mikropigmentacijo obrvi oz. powder brows, ki poskrbi za naraven videz urejenih obrvi z dolgotrajnim učinkom od enega do dveh let. Mikropigmentacijo obrvi ter podaljševanje trepalnic izvaja Radovljičanka Ema Uzar, ki je svoje znanje pridobivala samo pri najboljših: pri Sandri Kukavici in na mednarodnem kongresu v Dubaju, kjer se je učila od največjih svetovnih mojstrov. Poleg mikropigmentacije obrvi Ema obvlada tudi umetno podaljševanje trepalnic, kar dodatno poudari in polepša oči brez vsakodnevne uporabe maskare.



Z iskrenim namenom, da vas polepša, vas Ema pričakuje v prijetnem salonu **Urškin Diamant na Alpski cesti 37 v Lescah.**

Več primerov Eminega dela si oglejte na instagram profilu Ema Uzar.

Za rezervacijo termina pokličite ali pišite na **040 335 835.**

Poudarite svojo naravno lepoto in postanite še bolj samozavestni!

TURIZEM IN KULTURA

Začenjajo se Okusi Radol'ce

Okusi Radol'ce bodo tudi letos novembra ponudili menije iz sledljivih sestavin in po enotni ceni, tokrat že deseto leto zapored. Ob jubilejni izvedbi Turizem Radovljica z novimi turistično-kulinaričnimi produkti, ki krepijo povezavo med gostom, restavracijo in lokalnimi dobavitelji, širi aktivnosti v oktober.

MARJANA AHAČIČ

Okusi Radol'ce bodo novembra že deseto leto ponudili menije po enotni ceni in iz sledljivih sestavin. Ob jubilejni izvedbi zavod Turizem in kultura Radovljica širi aktivnosti v oktober ter predstavlja nov turističen produkt Kmetova miza, ki je bil s še nekaj drugimi aktivnostmi v sklopu projekta Eko okusi Slovenije razvit s sredstvi projekta LAS. Projekt destinaciji tako prinaša tri novosti: novi doživetji Kmetova miza in S kolesom

po kmetijah Radol'ce ter novo kulinarično brošuro destinacije.

Z njive na krožnik

»Kmetova miza je kulinarično doživetje, ki smo ga razvili po konceptu 'z njive na krožnik' oziroma 'od vil do vilic'. Spodbuja uporabo lokalnih surovin, saj predvsem skozi dejstvo, da doživetje poteka neposredno ob izvoru surovin, spodbuja njihovo uporabo in jim daje vrednost v očeh gosta,« je pojasnila Kaja Beton, direktorica zavoda za turizem.

Produkt povezuje ekološke kmetije, vrhunske kuharske mojstre in pristno doživetje podeželja.

Krožna kolesarska pot po kmetijah

V sklopu istega projekta so v Radovljici razvili tudi tako imenovano kulinarično kolesarsko turo Kolesarjenje po kmetijah Radol'ce; tura je oblikovana kot približno 30-kilometrski krožnik, speljana mimo kmetij po okoliškem podeželju, in ponuja možnost za degustacije lokalnih jedi ter nakupe lokalne hrane. Prvič so doživetje kot brezplačen voden izlet izpeljali v sklopu nedavnega Festivala brezglutenskih okusov in zabave.

Okusi Radol'ce

V slogu čim tesnejšega povezovanja z lokalnimi kmeti oziroma dobavitelji pa so že prvo soboto v oktobru po tradicionalni Radolški tržnici kot uvod v letošnje Okuse Radol'ce na zavodu za turizem namesto tradicionalne večerje pripravili kulinarično doživetje Kosilo na kmetiji z Okusi Radol'ce.

Goste so popeljali na ogled Demeter kmetije Brinšek, s kosilom pa so jim postregli na ekološki kmetiji Vegerila. Pripravili in postregli so ga kuharski mojstri iz šestih restavracij, združenih v Okuse Radol'ce. Letos so to: Hiša Linhart, Radovljica, Gostišče Tulipan, Lesce, Gostišče Draga, Begunje, Restavracija Tabor, Podbrezje, Šmek Lounge Bar & Baffi house of pizza, Radovljica, in Restavracija Šobec, ki se je združenju priključila letos.

Okusi Radol'ce se sicer začnejo zadnji konec tedna v oktobru, ko bodo v izbranih restavracijah do konca novembra na voljo meniji iz sledljivih sestavin po enotni ceni 26 evrov. Zaključni dogodek z ulično prehrano ob prižigu decembrskih lučk bo v petek, 1. decembra, na Linhartovem trgu.

Kulinarična jesen

Kulinarično jesen v Radovljici dopolnjuje tudi Radolška čokolada, ki v oktobru in novembru pripravlja vodene čokoladne degustacije, 27. oktobra pa edinstveno doži-



Poudarek letošnje kulinarične jeseni v Radovljici je v povezovanju gostincev in ponudnikov lokalnih sestavin.

Letos v Okusih Radol'ce sodelujejo: Hiša Linhart, Radovljica, Gostišče Tulipan, Lesce, Gostišče Draga, Begunje, Restavracija Tabor, Podbrezje, Šmek Lounge Bar & Baffi house of pizza, Radovljica, in Restavracija Šobec, ki se je združenju priključila letos.

vetje Doživi mesto čokolade. Oktobrske sobote bodo zapolnili še z vodenim kolesarskim doživetjem S kolesom po kmetijah Radol'ce. Predvidena sta še dva termi-

na, 21. in 28. oktobra, z začetkom obakrat ob 10. uri. Ker je število mest omejeno, je obvezna rezervacija, ki je mogoča tudi na spletni strani zavoda za turizem.



Na enem od dogodkov je kuharski mojster Uroš Štefelin jedi postregel tik ob eni od njiv na kmetiji Vegerila. / FOTO:

Klavirski koncert za vrhunec sezone

Prvo soboto v novembru bo v Linhartovi dvorani klavirski recital Lovra Pogorelića, enega najbolj nadarjenih hrvaških pianistov

MARJANA AHAČIČ

Klavirski recital, ki se bo v soboto, 4. novembra, začel ob 19. uri, bosta sestavljala dva dela, so pojasnili v Linhartovi dvorani. Najprej bo na programu Sonata hrvaškega skladatelja Josipa Štolcerja-Slavenskega (1896–1955), v drugem delu pa Slike z razstave Modesta Musorgskega. Slavna klavirska suita, ki je nastala leta 1874, velja za skladateljevo najboljšo pianistično delo. Koncert je del ciklusa abonmaja Povezani, ki ga organizirajo Linhartova dvorana

na Radovljica, Kulturno društvo Kropa in Občina Radovljica.

Pianist Lovro Pogorelić že od svojega 17. leta redno koncertira na številnih prizoriščih po svetu. V zadnjih letih se je izkazal na več izjemno uspešnih turnejah po Japonski in Kitajski ter posnel nekaj dobro sprejetih zgoščenk.

Lovro Pogorelić je sicer redni profesor klavirja na Akademiji za glasbo v Zagrebu, vodi pa tudi Pag Art Festival. Kot poudarjajo v Linhartovi dvorani, bo njegov klavirski recital nedvomno vrhunec letošnje koncertne sezone.



Lovro Pogorelić / FOTO: ELVIS ŠMIT, LINHARTOVA DVORANA

V Oblo tudi po koncu poletja

Ko so v začetku letošnjega poletja odprli nov vstopni kompleks na radovljiško kopališče, je tam zaživel tudi nov gostinski lokal. Vodi ga domačin, izkušeni gostinec in sommelier Damir Salkič.

MARJANA AHAČIČ

»Bistro Oblo smo odprli sredi junija in čez poletje gostom ponujali kvalitetnejšo različico hitre hrane – pinse, to so pice v rimskem slogu, nekaj različnih vrst burgerjev z bombetkami, ki jih izdeluje ena od okoliških pekarn, rebrca, perutničke in seveda nekaj standardne ponudbe za otroke.«

Ta teden se tudi bistro Oblo vključuje v Teden restavracij. Salkič se je namreč odločil, da celotno ekipo – in ponudbo Tedna restavracij z njo – iz restavracije Triglav v Stari Fužini v Bohinju za en teden preseli kar v Radovljico.

Restavracija ostaja odprta tudi po koncu poletne kopališke sezone, a se z jesenjo izsproščene počitniške preusmerjajo v sodobno bistrojso ponudbo. Prepričani



Damir Salkič / FOTO: GORAZD KAVČIČ

so, da bodo predvsem domačini zadovoljni tudi s ponudbo kosil, ki jih pripravljajo vsak dan med enajsto in drugo uro; na jedilniku so priljubljene solatne bovle, ena od različnih pins, burger ter vsak dan tudi jed, ki je sicer ni na standardnem jedilniku. V jesenski ponudbi pa boste lahko za hladno predjed dosegli tudi dimljeno postrv, ki jo bo morda kdo izbral tudi

namesto glavne jedi. Pod jedi se podpisuje kuharski mojster Luka Zagorc. Ta teden pa se tudi bistro Oblo vključuje v zdaj že tradicionalni Teden restavracij. Salkič namreč vodi tudi uspešno in priljubljeno restavracijo Triglav v Stari Fužini v Bohinju, in ker so se tam prav to jesen lotili obsežnejših obnovitvenih del, se je odločil, da vso ekipo – in po-

nudbo Tedna restavracij z njo – za en teden preseli kar v Radovljico. »Nočemo biti konkurenca obstoječim lokalom, želimo le dopolniti ponudbo v mestu in biti domačinom prijazen lokal.« Da si tega res želijo, v Obli dokazujejo tudi zelo lokalnimi imeni nekaterih jedi, kot so sendviča Radolčan in Fuksova brv, solata Linhart in pinsa Dobrča.

PRIREDITVE

Od 17. oktobra do 14. novembra

Torek, 17. oktober

Bralni klub, ob 9.00, Knjižnica ATL Radovljica
Zgodba o pisavi, ob 19.00, o nastanku in razvoju pisave s pomočjo podob na poštnih znamkah, Knjižnica ATL Radovljica

Sreda, 18. oktober

Buci-štruci jogica, ob 16.00, Knjižnica ATL Radovljica
Pravljica jogica, ob 16.45, Knjižnica ATL Radovljica
S konopljo do ravnesja, ob 18.00, predavanje, Knjižnica ATL Radovljica
Slovenski večer pri Avseniku, ob 19.00, Gostilna Avsenik, Begunje*
Koncert Komorni zbor DEKOR Ljubljana, ob 19.30, Baročna dvorana

Četrtek, 19. oktober

Pravljica urica, ob 17.00, za otroke, v družbi knjižničarke, Knjižnica ATL
Jesensko listje, ob 19.00, rom. komedija, Finska, Linhartova dvorana *

Petek, 20. oktober

Dan odprtih vrat na kmetiji Dolenc, med 13.00 in 17.00, voden ogled in degustacija, Vrbnje 39
Morilci cvetne lune, ob 19.00, zgod. drama, ZDA, Linhartova dvorana*

Sobota, 21. oktober

Kolesarska tura po kmetijah Radol'ce, ob 10.00, turnokolesarski izlet s sezonskim kulinaricnim pridihom, število mest je omejeno, prijave na www.radolca.si
Ive Šubic – vodstvo po razstavi s figurami, ob 11. uri, vodstvo je namenjeno otrokom in družinam, Šivčeva hiša.
Koncert pevskega zbora »Slavček« DU Lesce, ob 19.00, ob praznovanju 30-letnice, avla OŠ F. S. Finžgarja Lesce
Loti in izgubljeni zmaji/z Loti v kino, ob 16.30, animirani film, Latvija, Estonija, sinhronizirano, filmu sledi ustvarjalna delavnica in druženje s psičko Loti, Linhartova dvorana *
Pero, ob 18.15, dokumentarni film, Slovenija, Linhartova dvorana *
Jesensko listje, ob 20.00, rom. komedija, Finska, Linhartova dvorana *

Ponedeljek, 23. oktober

Angleške pravljice, ob 17.00, pravljica ura v angleščini, Knjižnica ATL
Šepet metulja, ob 17.00, mladinski romantični, Slovenija, Linhartova dvorana *
Morilci cvetne lune, ob 19.00, zgod. drama, ZDA, Linhartova dvorana *

Torek, 24. oktober

Bernarda Mrak Kosel, ob 19.00, pogovor z radovljiško pesnico in pisateljico, Knjižnica ATL

Sreda, 25. oktober

Buci-štruci jogica, ob 16.00, Knjižnica ATL Radovljica
Pravljica jogica, ob 16.45, Knjižnica ATL Radovljica

Četrtek, 26. oktober

Na spletni prižnici, ob 19.00, pogovor z duhovnikom Martinom Golobom o njegovem knjižnem prvencu, Knjižnica ATL

The extraordinarily ordinary kittens, ob 17.00, predstavitev angleške slikanice, Knjižnica ATL

Leilini bratje, ob 9.30, drama, Iran, Kino&kava, filmu sledi pogovor o filmu ob kavi in piškotih, Linhartova dvorana *

Najsrečnejši človek na svetu, ob 19.00, drama, S. Makedonija, BiH, Slovenija, Danska, Belgija, Hrvaška; Linhartova dvorana *

Petek, 27. oktober

Doživi mesto čokolade: La vie en chocolate, ob 17.00, vodeno doživljeno po mestnem jedru z okušanjem čokoladnih dobrot, informacije in prijave na www.radolca.si, Linhartov trg, Radovljica*

Slovenski večer pri Avseniku, ob 19.00, Gostilna Avsenik, Begunje*
Klub kratkih, ob 19.00, Linhartova dvorana *

Sobota, 28. oktober

Jesenske počitnice v Radovljici, ob 10.00 do 12.00 in 14.00 do 17.00, Dan odprtih vrat na ekološki kmetiji Brinšek, ogled kmetije in delavnica za otroke, Vrbnje 12b
Kolesarska tura po kmetijah Radol'ce, ob 10.00, turnokolesarski izlet s sezonskim kulinaricnim pridihom, število mest omejeno, prijave na www.radolca.si

Koncert zbora Vokalne akademije Ljubljana, ob 19.00, Slovenski mladi abonma, zborovodji Tine in Ana Bec, Baročna dvorana

Mesec lokalnih menijev z Okusi Radol'ce, od 28. 10. do 1. 12., meniji iz lokalnih in sledljivih sestavin v restavracijah Okusov Radol'ce: Hiša Linhart, Gostišče Tulipan, Gostišče Draga, Restavracija Tabor, Smeks Lounge Bar & Baffi house of pizza, Restavracija Šobec*

Troli 3, ob 16.00, anim. film, sinhronizirano, ZDA, Linhartova dvorana *
Leilini bratje, ob 18.00, drama, Iran, Linhartova dvorana *

Plačanci 4, ob 20.45, akcijski film, ZDA, Linhartova dvorana *

Nedelja, 29. oktober

Mednarodno klavirsko tekmovanje Radovljica 2023, od 8.00 do 20.00, Baročna dvorana Radovljiške graščine

Jesenske počitnice v Radovljici, ob 10.00, 13.00 in 16.00, Čokoladni dan v Radolški čokoladi, predstavitev zgodbe in okušanje sestavin, informacije in prijave na natasa.mikelj@gmail.com, Radolška čokolada

Otvoritveni koncert Tommaso Boggian in Komorni orkester FVG, ob 20.00, Medn. klavirsko tekmovanje Radovljica 2023, Baročna dvorana Radovljiške graščine

Troli 3, ob 16.00, anim. film, sinhronizirano, ZDA, Linhartova dvorana *
Pero, ob 18.00, dokumentarni film, Slovenija, Linhartova dvorana*

Najsrečnejši človek na svetu, ob 20.00, drama, S. Makedonija, BiH, Slovenija, Danska, Belgija, Hrvaška; Linhartova dvorana Radovljica Linhartova dvorana Radovljica *

Ponedeljek, 30. oktober

Jesenske počitnice v knjižnici, ob 9.00 do 10.00, grajsko obarvana delavnica za otroke, Knjižnica ATL

Jesenske počitnice v Radovljici, ob 16.00, Kinokrompir z ustvarjalno delavnico, animirani film V 80 dneh okoli sveta, po filmu ustvarjalna delavnica izdelovanja živalic iz gline, Linhartova dvorana

V 80 dneh okoli sveta, ob 16.00, animirani film, sinhronizirano, Francija, Belgija, filmu sledi ustvarjalna delavnica živalic iz gline z Andrejo Škulj, Linhartova dvorana Radovljica *

Morilci cvetne lune, ob 18.00, zgod. drama, ZDA, Linhartova dvorana*

Torek, 31. oktober

Grad strahov, ob 18.00, družinska pustolovščina, ZDA, Linhartova dvorana Radovljica *

Smrt v Benetkah, ob 20.00, triler, ZDA, Linhartova dvorana Radovljica *
Drakula: prebujeno zlo, ob 22.00, grozljivka, ZDA, Linhartova dvorana Radovljica *

Četrtek, 2. november

Jesenske počitnice v knjižnici, od 9.00 do 10.00, ustvarjalna delavnica, Knjižnica ATL

Jesenske počitnice v Radovljici, ob 15.00 do 17.00, Gusarji iščejo novo posadko, predstava Čupakabra in sladice z Okusi Radol'ce, Linhartov trg

Zaključni koncert zmagovalcev klavirskega tekmovanja, ob 19.00 ali 20.00, Baročna dvorana Radovljiške graščine

Troli 3, ob 16.00, anim. film, sinhronizirano, ZDA, Linhartova dvorana Radovljica *

Oče in vojak, ob 18.00, drama, Francija, Senegal, Linhartova dvorana Radovljica *

Smrt deklice z vžigalicami, ob 20.00, kriminalni film, Hrvaška, Linhartova dvorana Radovljica *

Petek, 3. november

Jesenske počitnice v knjižnici, od 9.00 do 10.00, grajsko obarvana delavnica za otroke s knjižničarko Petro, Knjižnica ATL Radovljica

Jesenske počitnice v Radovljici, ob 14.00, Pohod na grad Klanc, voden raziskovalni pohod, zaradi dolžine poti primeren za otroke, ki so vajeni hoje, obvezne prijave na begunje@radolca.si, TIC Begunje

Tačke na patrolji: Silni film, ob 16.00, anim. film, sinhronizirano, ZDA, Linhartova dvorana Radovljica *

Odpuljeni denar, ob 18.00, biografska komična drama, ZDA, Linhartova dvorana Radovljica *

Dogman, ob 20.00, drama, ZDA, Linhartova dvorana Radovljica *

Sobota, 4. november

Radolška tržnica in izmenjevalnica igrač, ob 10.00 do 12.00, sejem lokalnih dobaviteljev, rokodelskih izdelkov in starin, Eko kotiček, Linhartov trg, trg pred cerkvijo

Vodena čokoladna degustacija, ob 12.00, vabljeni na predstavitev čokoladnice z okušanjem različnih vrst čokolade, informacije in prijave na natasa.mikelj@gmail.com, Radolška čokolada*

Lovro Pogorelič, klavirski koncert, ob 19.00, Linhartova dvorana*

Nedelja, 5. november

Jesenske počitnice v Radovljici, od 10.00 do 15.00, Dan odprtih vrat Čebelarkega muzeja z ustvarjalno delavnico, ob 14.00 vodenje po muzeju, Radovljiška graščina

Troli 3, ob 16.00, anim. film, sinhronizirano, ZDA, Linhartova dvorana Radovljica *

Jesensko listje, ob 18.00, komična drama, Finska, Nemčija, Linhartova dvorana Radovljica*

Oče in vojak, ob 20.00, drama, Francija, Senegal, Linhartova dvorana Radovljica *

Ponedeljek, 6. november

Angleške pravljice, ob 17.00, pravljica ura v angleščini, Knjižnica ATL Radovljica

Torek, 7. november

Film o Boru, ob 19.00, ogled filma o slovenskem pisatelju in pesniku Mateju Boru ob 30. obletnici njegove smrti, pogovor po projekciji filma, organizira Knjižnica ATL Radovljica v sodelovanju z Linhartovo dvorano Radovljica, ogled filma in pogovor v Linhartovi dvorani Radovljica

Četrtek, 9. november

Knjižko Gledališča, ob 17.00, predstava Doktor Sreča Miškinega gledališča, Knjižnica ATL

Nikolaj Mašukov, ob 19.00, odprte razstave umetniških del, Galerija Šivčeva hiša

Mož brez krivde, ob 19.00, drama, Italija, Slovenija, Hrvaška, po filmu sledi pogovor z režiserjem Ivanom Gergoletom, Linhartova dvorana *

Petek, 10. november

Govori z mano, ob 20.00, srhljivka, Avstralija, Velika Britanija, Linhartova dvorana Radovljica *

Sobota, 11. november

Mavka: Zaščitnica gozda, ob 16.00, animirani film, sinhronizirano, Linhartova dvorana Radovljica *

Marveli, ob 18.00, akcijska pustolovščina, ZDA, Linhartova dvorana Radovljica *

Govori z mano, ob 20.00, srhljivka, Avstralija, Velika Britanija, Linhartova dvorana Radovljica *

Nedelja, 12. november

Koncert tria Classical with attitude, ob 19.00, Laura Bartelj (violina), Adna Cinac (sopran), Naor Shani (klavir), organizator Kulturno društvo Sotočje, Dvorana GŠ Radovljica

Mavka: Zaščitnica gozda, ob 16.00, anim. film, sinhronizirano, Linhartova dvorana Radovljica *

Marveli, ob 18.00, akcijska pustolovščina, ZDA, Linhartova dvorana Radovljica *

Poslednji heroj, ob 20.00, drama z elementi črne komedije, Slovenija, Linhartova dvorana Radovljica *

Ponedeljek, 13. november

Angleške pravljice, ob 17.00, pravljica ura v angleščini, Knjižnica ATL Radovljica

Torek, 14. november

Šepet samotnih stezic, ob 19.00, predstavitev knjige avtorice Jane Remic za vse ljubitelje narave, gora in lepih zgodb, Knjižnica ATL Radovljica

Kar želiš, to dobiš, komedija, Tadej Toš, Klemen Slakonja, Lea Cok, Linhartova dvorana Radovljica*

Pisan. Vam na kožo.

Akcijski Kia Stonic prinaša največji izbor barv tudi za najbolj izbirčne. Odpeljite ga v svoji najljubši!



Novi Kia Stonic **99** EUR/
že od **mesec**
Najugodnejše financiranje 2,99 % FIX!

Samo do odprodaje zalog!

KIA KIA - Največ avta za vaš denar!
Movement that inspires



Junik-M, Blejska Dobrava 1, 04 581 00 02, info@junik-m.si

Leščani na obisku na golfskem igrišču

Skupina Leščanov, ki so jo sestavljali prostovoljke Rdečega križa in programa Starejši za starejše, predstavniki sveta krajevne skupnosti ter nekateri nekdanji zaposleni in gosti, so v začetku oktobra obiskali golfsko igrišče Royal Bled.

MARJANA AHAČIČ

»Lepo, sončno vreme, prijaznost zaposlenih in prekrasen objekt nekdanje Kraljeve hiše ter urejeno igrišče s pogledom na okoliške lepote je na nas vseh pustilo vtis, ki bo nepozaben ostal v našem spominu,« so zapisali ob prihodu z obiska.

Današnje golfsko igrišče Royal Bled je bilo v sredini tridesetih let prejšnjega stoletja na željo tedanje kraljeve družine Karađorđević in na pobudo domačih turističnih

nam je gospa Gordana Šolak omogočila druženje v tem prečudovitem okolju. Z velikim zanimanjem smo prisluhnili predstavitvi dejavnosti tega podjetja. Da smo si igrišče in negovano okolico lahko ogledali tudi поблиže, smo se po urejenih poteh peljali z električnimi avtomobilčki,« so obiskovalci iz Lesc strnili vtise.

Veseli so bili tudi povabila na kavo ter pozdrava direktorice Tjaše Müller, so povedali. »Ker je ob ponedeljkih golfsko igrišče zaprto za zu-



Skupina Leščanov se je v začetku oktobra odpravila na obisk na bližnje golfsko igrišče. / FOTO: ARHIV DU LESCE

delavcev zgrajeno kot prvo jugoslovansko igrišče za golf, lahko preberemo na spletni strani kluba. Po drugi svetovni vojni je bilo dalj časa opuščeno, nato pa v začetku sedemdesetih let preoblikovano eno najprivlačnejših in najslavnejših igrišč v Evropi. Od leta 2014 je v lasti družine Šolak. »Veseli smo, da

nanje igralce in je namenjeno predvsem vzdrževanju igrišča, sem nam je lahko pridružila tudi direktorica Tjaša Müller, ki je izrazila zadovoljstvo, da smo jih obiskali, navdušenje nad sinergijo med krajevnim odborom organizacije Rdečega križa, krajevno skupnostjo in društvom upokojencev.«

Počastili tri desetletja vrtca na Brezjah

Otroci in vzgojiteljice so pripravili prisrčno prireditev, s katero so počastili tri desetletja delovanja vrtca na Brezjah. Na odru prve vzgojiteljice pa tudi velik del čisto prve generacije vrtčevskih otrok z Brezij.

MARJANA AHAČIČ

Vrtec Brezje je prav poseben vrtec, pravijo tisti, ki so ga kdaj obiskovali. Ni najmodernejši pa tudi najudobnejši ne. Prostori, v katerih vsako dopoldne odmeva otroški smeh, niso bili namensko zgrajeni za to dejavnost in strokovne delavke pa tudi starši se včasih kar namučijo, da z malčki premagajo vse stopnice, ki vodijo do igralnic. A je v vseh letih, kar deluje, našel posebno mesto ne le med otroki, ki so ga obiskovali, in njihovimi starši, temveč v lokalni skupnosti nasploh.

»Ta vrtec je tako poseben, da je nemogoče, da ga ne bi imel rad,« je svoje vtise o letih, ki jih je preživela kot vzgojiteljica v vrtcu na Brez-



Na prireditvi so nastopili skoraj vsi otroci, ki danes, razdeljeni v tri skupine, obiskujejo vrtec Brezje. / FOTO: GORAZD KAVČIČ

jah, strnila nekdanja vzgojiteljica Lidija Vovk, med letoma 2008 in 2015 tudi vodja vrtca. Konec letošnjega polletja se je upokojila, prav na

isti dan, je povedala, kot je bil pred tridesetimi leti odprt vrtec na Brezjah in je njegov prag prvič prestopila tudi sama.

Ko so ga odprli, je bilo v njem okoli trideset otrok, zadnjih 15 let ga povprečno obiskuje po petdeset otrok, večinoma z Brezij in Mošenj, nekaj tudi s Posavca in Dobrega Polja. Razdeljeni so v tri skupine, najmlajša skupina, Mucki, so stari od enega do tri leta, starejši skupini sta Čebelice in Medvedki. In prav vsi so prvi petek v oktobru stali na odru dvorane kulturnega doma, stavbe, v kateri so tudi prostori vrtca, in nastopali.

Prireditve, ki jo je suvereno in sproščeno vodil domačin Aleš Potočnik, sicer izkušeni športni komentator na nacionalni televiziji, se je udeležila

tudi Dragica Černe, prva vzgojiteljica v vrtcu na Brezjah. »Veliko lepega sem doživela na Brezjah, pa zabavnega tudi,« je povedala in na vprašanje voditelja o zabavnih spominih postregla s tole anekdoto: »V spominu mi je

»Ta vrtec je tako poseben, da je nemogoče, da ga ne bi imel rad.«

ostal fantek Aljaž, bil je v skupini otrok, ki sva jih s kolegico Lidijo peljali na zimovanje na Pokljuko. Za večerjo smo imeli zelenjavno prilogo in na krožniku je bila tudi koruza. Pogledal jo je, se malo namrščil in rekel: »Tele turšce pa že ne bom jedel.« Zadnja tri leta vrtec vodi izkušena vzgojiteljica Aneta Varl. Takole je na slovesnosti nagovorila zbrane: »Želimo, da bi naš vrtec ostal prostor, kjer se otroci učijo, se veselijo in razvijajo svoje talente ter postanejo pripravljani na prihodnje izzive.« Slovesnost so zaključili s presenečenjem, nastopom priljubljene pevke Mance Špik, ki je po svojem osnovnem poklicu tudi sama vzgojiteljica. Posebno vrednost pa je slovesnosti dal še dobrodelni namen druženja; udeleženci so namreč z donacijami zbral kar 450 evrov za sklad vrtca.



Tri nekdanje vzgojiteljice: Mojca Koretič, prva pomočnica vzgojiteljice, takrat so jim rekli še varuhinje, Lidija Vovk, ki se je prav pred kratkim upokojila, ter Dragica Černe, pred tridesetimi leti prva vzgojiteljica in vodja vrtca Brezje

/ FOTO: GORAZD KAVČIČ



Za to posebno priložnost so na oder kulturnega doma stopili tudi predstavniki prve generacije otrok, ki so obiskovali vrtec Brezje. Kar precej jih je bilo, številni danes v vrtcu vsako jutro pospremiijo svoje otroke. / FOTO: GORAZD KAVČIČ

GORENJSKI GLAS V VSAK DOM NA GORENJSKEM

14 dni brezplačnega časopisa

Akcija 14 dni brezplačnega časopisa je namenjena vsem, ki Gorenjskega glasa še ne poznate ali ga kupujete v prosti prodaji. Podatke za dostavo pošljite na narocnine@g-glas.si ali pokličite 051/682 217. Po preteku 14-dnevnega obdobja vam časopisa ne bomo več pošiljali, vas bomo pa poklicali, povprašali za mnenje in predstavili pogoje za naročnino.

Pridružite se naši veliki družini naročnikov, ne bo vam žal!

V akciji ne morejo sodelovati obstoječi naročniki in tisti, ki živijo na istem naslovu kot naročnik. Prav tako ne morejo sodelovati tisti, ki so obdobje brezplačne naročnine v zadnjem letu že izkoristili.

Gorenjski Glas
www.gorenjskiglas.si

Gorenjski glas je najbolj bran regionalni časopis v Sloveniji.

Tudi letos gostovali v Ivančicah

Dijaki Srednje gostinske in turistične šole Radovljica so tudi letos sodelovali na Grilfestu v čeških Ivančicah. Tokrat so na mednarodni kulinarčni prireditvi v rojstnem mestu Linhartovega očeta, pobratenem z Radovljico, sodelovali dijaki drugega letnika Klara Zupan, Aljoša Aleksej Niccolini in Martin Šorli, ki sta jih spremljali mentorica Andreja Lavrič in Karmen Hančič. Navdušenim obiskovalcem so pripravili pečen svinjski vrat v omaki, pražen krompir z bučnimi semeni in pečeno zelenjavo.

